


ZAPYTANIE OFERTOWE

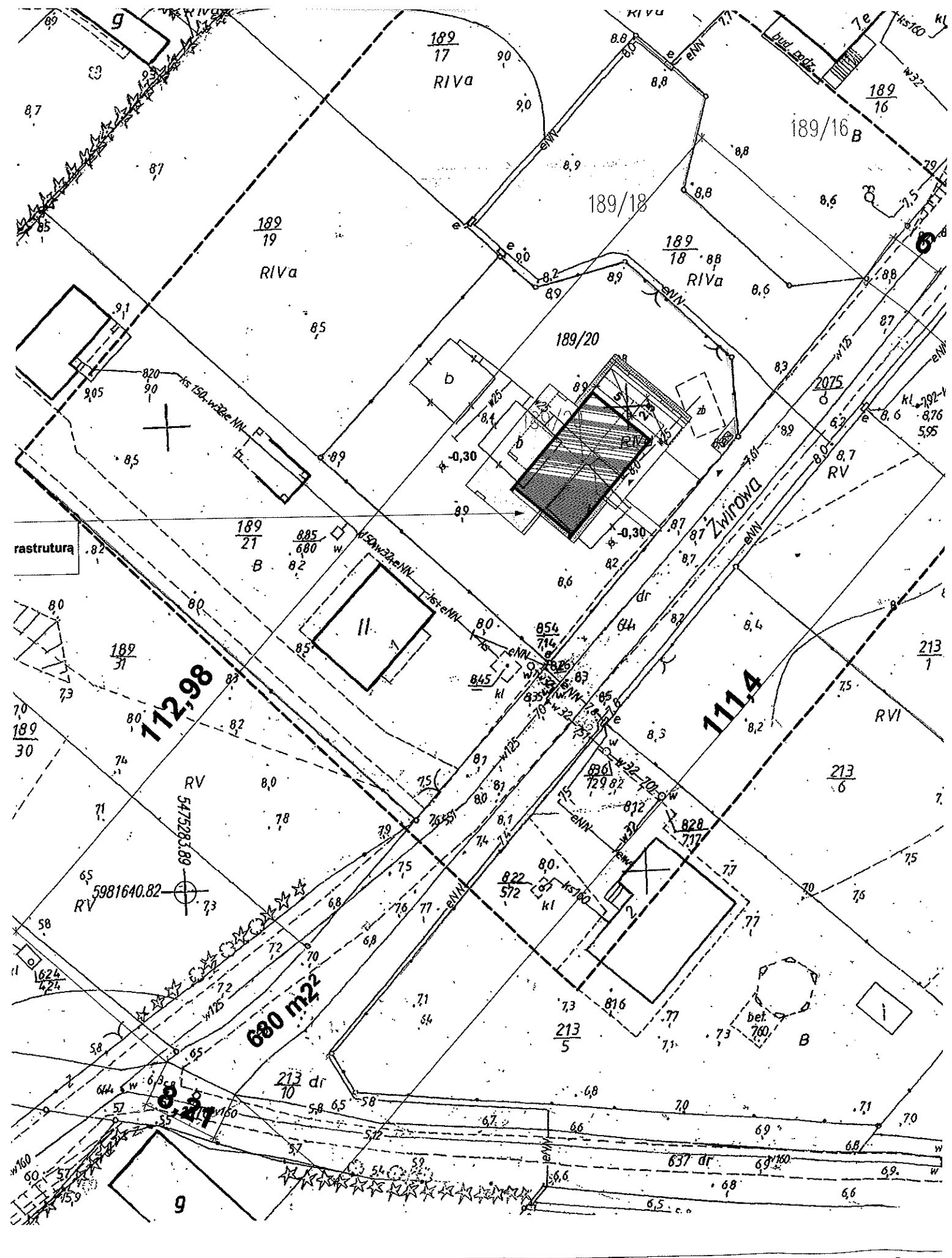


Zamawiający	Starosta Kamiński działający w imieniu i na rzecz Skarbu Państwa
Wydział	Wydział Gospodarki Mieniem Powiatu i Skarbu Państwa
Nr zamówienia	Gm.6812.9.2018.JG
Treść zamówienia/zadania	Wykonanie operatu szacunkowego ustanowienia służebności gruntowej w działce stanowiącej własność Skarbu Państwa: - <i>nieruchomość niezabudowana, działka nr 644 o powierzchni 0,5830 ha, położona w obrębie Kołczewo 1, gmina Wolin, zakres służebności stanowi załącznik graficzny.</i> <u>Termin realizacji zamówienia: 14 dni, od daty podpisania umowy.</u>
Termin złożenia oferty	Ofertę należy złożyć do dnia 24 lipca 2018 roku do godziny 11.00 w kancelarii ogólnej Starostwa Powiatowego w Kamieniu Pomorskim lub wysłać na adres e-mail: jgawecki@powiatkamienski.pl <i>Oferta winna być podpisana przez osobę upoważnioną.</i> <i>Nie będą rozpatrywane oferty błędnie opisane, a także te, które zostaną złożone albo wpłyną po ww. terminie.</i>
Osoba do kontaktu	Jerzy Gawęcki tel. 91 3823929 e-mail: jgawecki@powiatkamienski.pl
Dodatkowe informacje	Zamawiający informuje, iż zamówienie zostanie udzielone wykonawcy, który zaoferuje najniższą cenę. Zamawiający może odwołać zamówienie bez podania przyczyny. Rzeczoznawca zobowiązany jest do przeprowadzenia wizji lokalnej. Operat szacunkowy winien być sporządzony zgodnie z obowiązującymi przepisami prawa, m.in. z ustawą z dnia 21 sierpnia 1997 r. o gospodarce nieruchomościami (t.j. Dz. U. z 2018r. poz. 121 ze zm.), oraz rozporządzenia Rady Ministrów z dnia 21 września 2004 r. w sprawie wyceny i sporządzenia operatu szacunkowego (Dz. U. z 2004r. Nr 207 poz. 2109 ze zm.). Operat szacunkowy należy sporządzić w dwóch egzemplarzach wraz z dokumentacją fotograficzną. Rzeczoznawca majątkowy sporządzający operat szacunkowy jest zobowiązany do składania wyjaśnień odnośnie zarzutów strony postępowania do operatu szacunkowego.
Data zamówienia	20 lipca 2018 roku

Z up. Starosty

Olga Kociemba

Naczelnik Wydziału Gospodarki Mieniem
Powiatu i Skarbu Państwa



Bilans powierzchniowy projektu


Powierzchnia całkowita działki
1143,00 m² (100%)

Powierzchnia tarasów i podestów
69,85 m² (6,11%)

Powierzchnia zabudowy projektowana
113,60 m² (9,94% - zgodnie z PM)

Opaski zwirowe
16,48 m² (1,44%)

30 Kęty wysokościowe



Miejsca postojowe

Demki przeznaczona do