

UCHWAŁA NR
RADY POWIATU W KAMIENIU POMORSKIM
z dnia 2016 r.

w sprawie uchwalenia „Planu zrównoważonego rozwoju transportu publicznego dla Powiatu Kamieńskiego na lata 2017-2019”.

Na podstawie art. 2 pkt 11 oraz art. 40 ust. 1 ustawy z dnia 5 czerwca 1998 r. o samorządzie powiatowym (Dz. U. z 2015r. poz.1445, poz.1045, poz.1890), w związku z art. 7 ust. 1 pkt 3 lit. a, art. 9 ust.2, art. 12 ust.1 i ust.2 ustawy z dnia 16 grudnia 2010r. o publicznym transporcie zbiorowym (Dz. U. z 2015 r. poz. 1440, poz.1045, poz. 1753, poz.1890),

Rada Powiatu w Kamieniu Pomorskim uchwala, co następuje:

§ 1. Uchwala się „Plan zrównoważonego rozwoju transportu publicznego dla Powiatu Kamieńskiego na lata 2017-2019” stanowiący załącznik nr 1 do niniejszej uchwały.

§ 2. Wykonanie uchwały powierza się Zarządowi Powiatu w Kamieniu Pomorskim.

§ 3. Uchwała wchodzi w życie po upływie 14 dni od dnia ogłoszenia w Dzienniku Urzędowym Województwa Zachodniopomorskiego.

Przewodnicząca Rady Powiatu

Jadwiga Adamowicz

akceptuję pod względem
formalno - prawnym

data 24/03/2016.....

Eliza Szymańska
radca prawny Eliza Szymańska


UZASADNIENIE
DO UCHWAŁY NR
RADY POWIATU W KAMIENIU POMORSKIM
z dnia 2016 r.

w sprawie uchwalenia „Planu zrównoważonego rozwoju transportu publicznego dla Powiatu Kamieńskiego na lata 2017-2019”.

Podstawowym celem opracowania planu transportowego jest poprawa jakości systemu transportowego i jego rozwój zgodny z zasadami zrównoważonego rozwoju. Jakość systemu transportowego będzie bowiem decydującym czynnikiem warunkującym jakość życia mieszkańców i rozwój gospodarczy obszaru objętego planem transportowym.

Stosowanie zasady zrównoważonego rozwoju będzie zapewniało równowagę między aspektami społecznymi, gospodarczymi oraz ochrony środowiska.

Załącznik nr 1 do uchwały nr
Rady Powiatu w Kamieniu Pomorskim
Z dnia



PLAN ZRÓWNOWAŻONEGO ROZWOJU TRANSPORTU PUBLICZNEGO DLA POWIATU KAMIENSKIEGO

Spis treści

WSTĘP	3
I. CHARAKTERYSTYKA SPOŁECZNO – GOSPODARCZA OBSZARU OBJĘTEGO PLANEM	5
II. ŚRODOWISKO NATURALNE W POWIECIE KAMIENSKIM	9
II.1. SYSTEM OCHRONY PRZYRODY	9
II.2. OBSZARY I OBIEKTY PRAWNIE CHRONIONE	10
II.3. WALORYZACJA BOTANICZNA	19
II.4. WALORYZACJA FAUNISTYCZNA	21
III. GMINY POWIATU KAMIENSKIEGO	27
IV. ROZKŁAD LINII I SIECI KOMUNIKACYJNEJ NA TERENIE POWIATU KAMIENSKIEGO	35
Spis rysunków	40
Spis tabel	41

WSTĘP

Zgodnie z zapisami prawa, organizatorem publicznego transportu zbiorowego, w zależności od zasięgu przewozów jest gmina, związek międzygminny, powiat (miasto na prawach powiatu), związek powiatów, województwo lub minister właściwy do spraw transportu. Ustawa z dnia 16 grudnia 2010 r. o publicznym transporcie zbiorowym powierza organizatorowi do wykonania trzy zadania (art.8):

1. Planowanie rozwoju transportu,
2. Organizowanie publicznego transportu zbiorowego,
3. Zarządzanie publicznym transportem zbiorowym.

Ustawa nakłada obowiązek opracowania planu transportowego na niektórych organizatorów. W przypadku planowanego organizowania przewozów o charakterze użyteczności publicznej, obowiązek opracowania planu ma:

1. Gmina:

- a. licząca co najmniej 50.000 mieszkańców – w zakresie linii komunikacyjnej albo sieci komunikacyjnej w gminnych przewozach pasażerskich,
- b. której powierzono zadanie organizacji publicznego transportu zbiorowego na mocy porozumienia między gminami, których obszar liczy łącznie, co najmniej 80.000 – w zakresie linii komunikacyjnej albo sieci komunikacyjnej na danym obszarze.

2. Związek międzygminny obejmujący obszar liczący, co najmniej 80.000 mieszkańców – w zakresie linii komunikacyjnej albo sieci komunikacyjnej na obszarze gmin tworzących związek międzygminny.

3. Powiat:

- a. liczący, co najmniej 80.000 mieszkańców – w zakresie linii komunikacyjnej albo sieci komunikacyjnej w powiatowych przewozach pasażerskich,
- b. któremu powierzono zadanie organizacji publicznego transportu zbiorowego na mocy porozumienia między powiatami, których obszar liczy łącznie, co najmniej 120.000 mieszkańców – w zakresie linii komunikacyjnej albo sieci komunikacyjnej na danym obszarze.

4. Związek powiatów obejmujący obszar liczący, co najmniej 120.000 mieszkańców – w zakresie linii komunikacyjnej albo sieci komunikacyjnej na obszarze powiatów tworzących związek powiatów.

5. Województwo:

- a. w zakresie linii komunikacyjnej albo sieci komunikacyjnej w wojewódzkich przewozach pasażerskich,
- b. któremu powierzono zadanie organizacji publicznego transportu zbiorowego na mocy porozumienia między województwami właściwymi ze względu na planowany przebieg linii komunikacyjnej albo sieci komunikacyjnej – w zakresie linii komunikacyjnej albo sieci komunikacyjnej na danym obszarze.

6. Minister właściwy do spraw transportu – w zakresie linii komunikacyjnej albo sieci

komunikacyjnej w międzywojewódzkich i międzynarodowych przewozach pasażerskich w transporcie kolejowym.

Gminy, związki międzygminne i powiaty o mniejszej liczbie mieszkańców, niż podano powyżej, mogą, ale nie muszą opracowywać planów transportowych. Plan transportowy uchwalony w gminie, powiecie, województwie jest aktem prawa miejscowego.

Podstawowym celem opracowania planu transportowego to poprawa jakości systemu transportowego i jego rozwój zgodny z zasadami zrównoważonego rozwoju. Jakość systemu transportowego będzie, bowiem decydującym czynnikiem warunkującym jakość życia mieszkańców i rozwój gospodarczy obszaru objętego planem transportowym.

Stosowanie zasady zrównoważonego rozwoju będzie zapewniało równowagę między aspektami społecznymi, gospodarczymi oraz ochrony środowiska.

NINIEJSZY PLAN TRANSPORTOWY MOŻE PODLEGAĆ MODYFIKACJOM W DOWOLNYM STADIUM

I. CHARKTERYSTYKA SPOŁECZNO – GOSPODARCZA OBSZARU OBJĘTEGO PLANEM

Powiat Kamieński

Charakterystyka i diagnoza stanu istniejącego

Powiat Kamieński położony jest w północno-zachodniej Polsce, w województwie zachodniopomorskim, utworzony w 1999 roku w ramach reformy administracyjnej. Jego siedzibą jest miasto Kamień Pomorski. Położony jest na wyspie Wolin, Wybrzeżu Trzebiatowskim i Równinie Gryfickiej. Sąsiadujące z nim powiaty to: Świnoujście (miasto na prawach powiatu), powiat gryficki, powiat goleniowski.

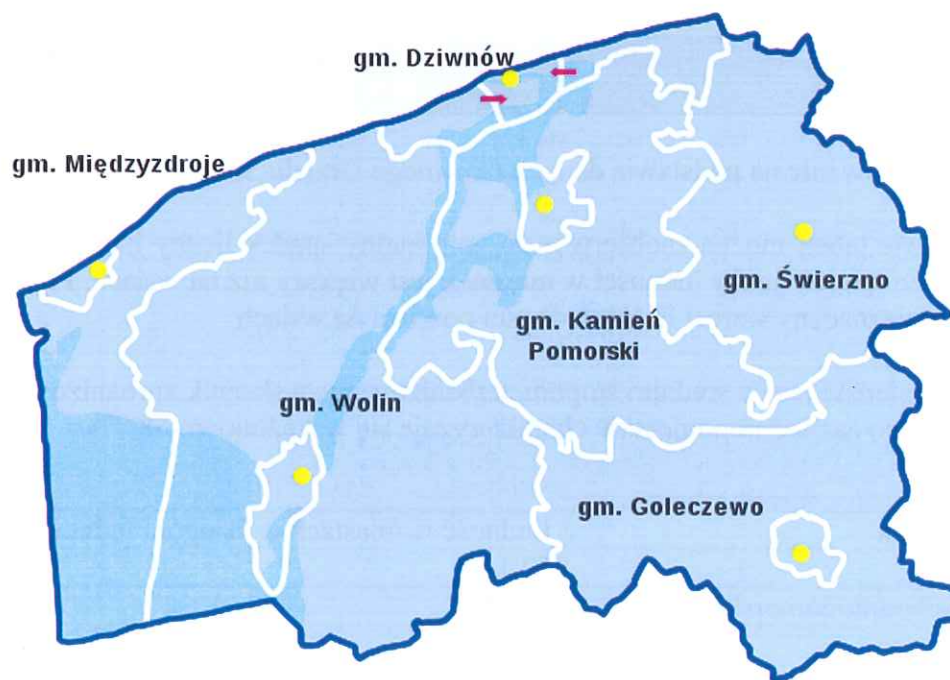
Powiat ma rozbudowaną bazę turystyczną, z której największą atrakcją jest Woliński Park Narodowy, w którym to znajduje się najwyższy w Polsce klif. Siedzibą Parku są Międzyzdroje, bardzo popularne wśród turystów odwiedzających zachodniopomorskie wybrzeże.

W skład powiatu wchodzi następujące jednostki administracyjne:

1. gminy miejsko-wiejskie: Dziwnów, Golczewo, Kamień Pomorski, Międzyzdroje, Wolin
2. gminy wiejskie: Świerżno
3. miasta: Dziwnów, Golczewo, Kamień Pomorski, Międzyzdroje, Wolin

Przez powiat przebiegają drogowe i kolejowe linie komunikacyjne łączące północ z południem Polski. Liczba samochodów osobowych zarejestrowanych w Powiecie kamieńskim w roku 2015 wynosiła 25629, zaś w całym województwie zachodniopomorskim liczba zarejestrowanych samochodów osobowych wynosi 841273

Rysunek 1 Mapa Powiatu Kamieńskiego



(Źródło: wikipedia.pl)

W poniższej tabeli przedstawiono podstawowe informacje statystyczne:

Tabela 1 Powierzchnia i ludność powiatu

Powierzchnia w km ²	% Województwa	% Podregionu	Ludność	% Województwa	% Podregionu	Gęstość zaludnienia na km ²
1003	4,38	18,74	47947	2,78	14,57	49,59

(opracowanie na podstawie danych Głównego Urzędu Statystycznego z dnia 31 Grudnia 2013 r.)

W kolejnej tabeli podsumowano drogi na terenie powiatu.

Tabela 2 Drogi Powiatowe i Gminne o twardej nawierzchni na terenie Powiatu Kamieńskiego.

Drogi	Powiatowe	% Województwa	Gminne	% Województwa
Długość km	277,9	3,93	106	3,05

(opracowanie na podstawie danych z Banku Danych Lokalnych z 2014 roku)

Procesy demograficzne stanowią główną determinantę rozwoju społeczno – gospodarczego. Zmiany liczny i struktury ludności odgrywają znaczącą rolę w procesach zmian gospodarczych i społecznych.

Powiat kamieński ze względu na strukturę osadniczą jest powiatem miejsko – wiejskim. Gęstość zaludnienia wynosi 49,50 osoby/km². Natomiast w województwie zachodniopomorskim gęstość zaludnienia wynosi 75 osób/km².

Tabela 3 Ludność w powiecie kamieńskim

Lata	Powiat kamieński		
	Ogółem	W miastach	Na wsi
2012	48273	25373	22900
2013	47999	25133	22866
2014	47751	24863	22888

(opracowanie na podstawie danych Głównego Urzędu Statystycznego)

Na podstawie tabeli można zaobserwować, minimalny spadek liczby ludności w powiecie. Warto zauważyć, że spadek liczby ludności w miastach jest większy niż na wsiach. Ponadto w 2014 roku zanotowano nieznaczny wzrost liczby ludności powiatu na wsiach.

Powiat Kamieński jest w średnim stopniu zurbanizowany, wskaźnik zurbanizowania wynosi, 52,1%. Województwo zachodniopomorskie charakteryzuje się wskaźnikiem 68,7%.

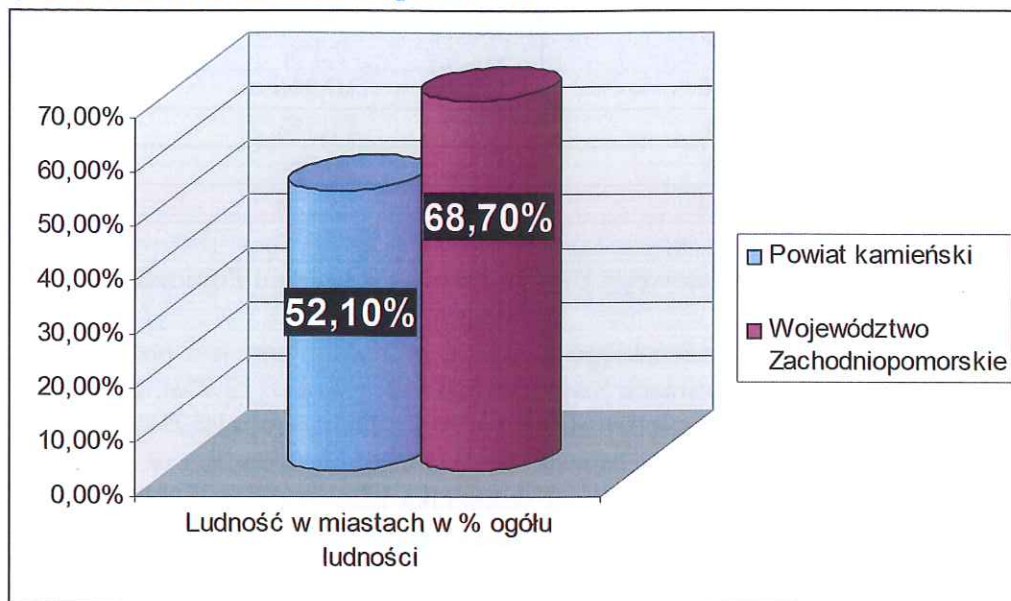
Tabela 4 Ludność w miastach w % ogółu ludności

Jednostka Terytorialna	Ludność w miastach w % ogółu ludności
Powiat kamieński	52,1 %
Województwo Zachodniopomorskie	68,7%

(opracowanie na podstawie danych Głównego Urzędu Statystycznego)

Średni wskaźnik zurbanizowania określa charakter struktury osadniczej, jako rozproszony i jednocześnie równomierny. Determinuje określony typ popytu na usługi transportu zbiorowego jako średniointensywny i niskoskoncentrowany.

Rysunek 2 Ludność w miastach w % ogółu ludności



(Opracowanie na podstawie danych Głównego Urzędu Statystycznego z 31 Grudnia 2014 roku)

Analiza rynków transportu przewozu publicznego musi uwzględniać tendencje w zakresie liczby mieszkańców, jego struktury oraz naturalnego ruchu. Nieznaczny spadek liczby mieszkańców w powiecie, przewaga liczby kobiet nad mężczyznami, a także ujemne saldo migracji wewnętrznych dają podstawę do przekonania, że popyt na transport publiczny będzie mały.

Tabela 5 Migracje w województwie zachodniopomorskim i w powiecie kamieńskim w roku 2014

Jednostka terytorialna	Zakres przedmiotowy	Liczba Osób
Zachodniopomorskie	Migracje wewnętrzne na pobyt stały – napływ	20024
Powiat kamieński	Migracje wewnętrzne na pobyt stały – napływ	354
Zachodniopomorskie	Migracje wewnętrzne na pobyt stały – odpływ	20857
Powiat kamieński	Migracje wewnętrzne na pobyt stały – odpływ	441

(opracowanie na podstawie danych Głównego Urzędu Statystycznego)

Bardzo duży wpływ na sytuację transportu publicznego ma zjawisko bezrobocia. Według danych Powiatowego Urzędu Pracy w Kamieniu Pomorskim wskaźnik bezrobocia spadł w ostatnim roku (2013-2014) o 325 osób, do czego w dużej mierze przyczyniła się budowa Ubojni Drobiu „Madama” w Golczewie.

Tabela 6 Bezrobocie w Powiecie kamieńskim

Powiat	Liczba bezrobotnych		
	Marzec 2012	Marzec 2014	Marzec 2014
Kamieński	4120	4149	3824

(opracowanie na podstawie danych Powiatowego Urzędu Pracy w Kamieniu Pomorskim)

Tabela 7 Liczba bezrobotnych w gminach w 2014 roku

Gmina	Liczba bezrobotnych	Procentowy udział liczby ludności w wieku produkcyjnym
Kamień Pomorski	1058	11%
Wolin	1130	13,7%
Międzyzdroje	415	9,3%
Dziwnów	283	10,2%
Golczewo	464	11,5%
Świerzno	474	16,5%
Powiat Kamieński	3824	12,3%

(opracowanie na podstawie danych Powiatowego Urzędu Pracy w Kamieniu Pomorskim)

Co dziesiąty mieszkaniec powiatu kamieńskiego w wieku produkcyjnym jest pozbawiony pracy zawodowej. Najgorsza sytuacja jest w gminach Świerzno (16,5%) i Wolin (13,7%). Najniższy wskaźnik bezrobocia w powiecie ma gmina Międzyzdroje (9,3%) i Dziwnów (10,2%) głównie ze względu na nadmorską lokalizację. Warto zaznaczyć, że wskaźnik bezrobocia w powiecie kamieńskim wynosi 12,3% i jest wyższa o ponad 15% od wskaźnika bezrobocia w województwie zachodniopomorskim. W marcu 2014 roku w powiecie kamieńskim było 3824 osób bezrobotnych.

II. ŚRODOWISKO NATURALNE W POWIECIE KAMIEŃSKIM

OCHRONA PRZYRODY

II.1. SYSTEM OCHRONY PRZYRODY

Ochrona przyrody oznacza: zachowanie, właściwe wykorzystanie oraz odnawianie zasobów przyrody i jej składników.

Celem ochrony przyrody jest:

- utrzymanie procesów ekologicznych i stabilności ekosystemów,
- zachowanie różnorodności biologicznej,
- zachowanie dziedzictwa geologicznego,
- zapewnienie ciągłości istnienia gatunków roślin lub zwierząt wraz z siedliskami poprzez utrzymywanie lub przywracanie ich do właściwego stanu,
- utrzymywanie lub przywracanie do właściwego stanu siedlisk przyrodniczych, a także innych zasobów przyrody i jej składników,
- kształtowanie właściwych postaw człowieka wobec przyrody.

Zasady i formy ochrony przyrody uchwalane są na mocy ustawy o ochronie przyrody (obowiązującej od 1 maja 2004r.).

Obecny i projektowany system ochrony przyrody na terenie Powiatu Kamieńskiego przedstawiony został w dokumentach pod nazwą waloryzacje przyrodnicze gmin, a następnie poddany został weryfikacji w opracowaniach planistycznych dla poszczególnych gmin.

Doświadczenia ostatnich lat pokazują, że w miarę coraz lepszego rozpoznania walorów środowiska i stanu ich zagrożenia, pojawiają się na ogół nowe argumenty na rzecz obejmowania ochroną kolejnych terenów bądź też nadawania wyższej rangi ochrony.

W chwili obecnej przeważa kierunek ochrony przyrody polegający na kontynuacji obejmowania różnymi formami ochrony coraz to nowych obszarów i obiektów wraz z wprowadzaniem ograniczeń w stosunku do różnych rodzajów działalności gospodarczej.

Ograniczenia te powodowane są obserwowaną degradacją środowiska w wyniku prowadzonej działalności gospodarczej. Wskazuje się w ten sposób na błędy w gospodarowaniu i nieprzestrzeganie praw przyrody.

W przyszłości należy oczekiwać, że każdorazowo będzie następowało dostosowanie prowadzonej działalności gospodarczej do istniejących uwarunkowań środowiska, a więc będzie prowadzone zgodnie z zasadami zrównoważonego rozwoju.

II.2. OBSZARY I OBIEKTY PRAWNIE CHRONIONE

Na terenie Powiatu Kamieńskiego zaewidencjonowano 21 obszarowych form ochrony przyrody oraz 79 pomników przyrody.

Są to:

- park narodowy (1),
- rezerваты przyrody (8),
- zespoły przyrodniczo-krajobrazowe (4),
- użytki ekologiczne (8),
- pomniki przyrody (101).

park narodowy:

- Woliński Park Narodowy.

rezerваты:

- R-I rezerwat faunistyczny Łuniewo (gmina Wolin),
- 6 rezerwatów na terenie WPN (gmina Międzyzdroje),
- Bagna Rozwarowskie, rezerwat faunistyczny (gmina Kamień Pomorski, częściowo gmina Wolin),
- rezerwat florystyczny Golczewskie Uroczysko (gmina Golczewo).

Tabela 8 Zespoły przyrodniczo-krajobrazowe:

I.p	Nazwa	Data utworzenia	Położenie geograficzne i administracyjne	Powierzchnia z wyszczególnieniem formy własności i rodzajów gruntów	Opis zespołu przyrodniczo - krajobrazowego	Miejsce i data ogłoszenia aktu o uznaniu za ZPK
1	Las Golczewski	Rozp. Nr 14/93 Wojewody Szczecińskiego z dnia 31.12.1993	Golczewo	214,87 ha	Zachowanie mszaru nad jeziorem Żabim oraz walorów przyrodniczo-krajobrazowych terenów leśnych, ochrona herpetofauny i awifauny.	Dz. Urz. Woj. Szczecińskiego Nr 1 z dnia 29.01.1994r. Poz. 1
2	Las Samliński	Rozp. Nr 14/93 Wojewody Szczecińskiego z dnia 31.12.1993	Golczewo	108,88 ha	Zachowanie walorów przyrodniczo – krajobrazowych oraz ochrona awifauny, teriofauny i herpetofauny.	Dz. Urz. Woj. Szczecińskiego Nr 1 z dnia 29.01.1994r. Poz. 1
3	Las Wiejkowski	Rozp. Nr 5/96 Wojewody Szczecińskiego z dnia 24.04.1996	Wolin	301,94 ha	Ochrona wartości estetycznych i przyrodniczych fragmentu Puszczy Goleniowskiej, charakteryzującego się wysoką bioróżnorodnością oraz mozaikowością, na które składa się obecność drzewostanów typowych dla zespołu boru bagiennego, jak i pojedynczych starych drzew wraz z biotopami będącymi miejscem masowego występowania widłaka jałowcowatego, a także środowisk takich jak: źródłiska, cieki wodne, bagniska, zachowane w stanie naturalnym, mające znaczenie biocenotyczne i krajobrazowe	Dz. Urz. Woj. Szczecińskiego Nr 4 z dnia 26.04.1996r.

Tabela 9 Użytki ekologiczne:

l.p.	Nazwa	Data utworzenia	Położenie geograficzne i administracyjne	Powierzchnia z wyszczególnieniem formy własności i rodzajów gruntów	Opis użytku ekologicznego	Miejsce i data ogłoszenia aktu o uznaniu za użytek ekologiczny
1	Martwa Dziwna	22.06.1995 Publiczne obwieszczenie w gminie	gm. Dziwnów	95,68 ha	Bezpośrednia ochrona ekosystemu	Uchwała nr XI/94/95 Rady Gminy w Dziwnowie z dnia 22.06.1995 r.
2	Półwysep Rów	Rozp. Nr 2/98 Wojewody Szczecińskiego z dnia 30.01.1998r.	gm. Wolin	80,59 ha	Ochrona cennego ekosystemu, mającego szczególne znaczenie dla ochrony rzadkich gatunków roślin oraz ginących i zagrożonych wyginięciem w skali europejskiej i światowej, gatunków ptaków.	Dz. Urz. Woj. Szczecińskiego Nr 2, poz. 22 z dnia 10.02.1998r.
3	Dzikie Uroczysko	Rozp. Nr 11/98 Wojewody Szczecińskiego z dnia 24.08.1998r	Nadleśnictwo Międzyzdroje gm. Wolin	3,50 ha	Zachowanie ze względów estetycznych, naukowych, przyrodniczych i dydaktycznych cennych ekosystemów, zlokalizowanych na terenach podmokłych i bagiennych z charakterystyczną roślinnością mszarną.	Dz. Urz. Woj. Szczecińskiego Nr 22, poz. 216 z dnia 01.10.1998r.
4	Rosiczka	Rozp. Nr 11/98 Wojewody Szczecińskiego z dnia 24.08.1998r	Nadleśnictwo Międzyzdroje, gm. Wolin	1,90 ha	Zachowanie ze względów estetycznych, naukowych, przyrodniczych i dydaktycznych cennych ekosystemów, zlokalizowanych na terenach podmokłych i bagiennych z charakterystyczną roślinnością mszarną.	Dz. Urz. Woj. Szczecińskiego Nr 22, poz. 216 z dnia 01.10.1998r.
5	Szmarc	Rozp. Nr 11/98 Wojewody Szczecińskiego z dnia 24.08.1998r	Nadleśnictwo Międzyzdroje, gm. Wolin	0,51 ha	Zachowanie ze względów estetycznych, naukowych, przyrodniczych i dydaktycznych cennych ekosystemów, zlokalizowanych na terenach podmokłych i bagiennych z charakterystyczną roślinnością mszarną.	Dz. Urz. Woj. Szczecińskiego Nr 22, poz. 216 z dnia 01.10.1998r.
6	Mokrzyckie Torfowisko	Rozp. Nr 7/99 Wojewody Zachodniopomorskiego z dnia 15.07.1999r	gm. Wolin	247,89 ha	Zachowanie i ochrona torfowiska będącego miejscem występowania cennych i chronionych gatunków roślin i	Dz. Urz. woj. zach. Nr 30, z dnia 24.08.1999r.

l.p.	Nazwa	Data utworzenia	Położenie geograficzne i administracyjne	Powierzchnia z wyszczególnieniem formy własności i rodzajów gruntów	Opis użytku ekologicznego	Miejsce i data ogłoszenia aktu o uznaniu za użytek ekologiczny
					zwierząt.	
7	Jelenie Błota	Rozp. Nr 8/99 Wojewody Zachodniopomorskiego z dnia 27.08.1999r	Nadleśnictwo Międzyzdroje, gm. Wolin	14,12 ha	Zachowanie ze względów estetycznych, naukowych, przyrodniczych i dydaktycznych cennego ekosystemu, zlokalizowanego na terenach podmokłych i bagiennych z rzadką roślinnością mszarną, stanowiącego miejsce rozrodu ptactwa wodnego.	Dz. Urz. woj. zach. Nr 32, z dnia 27.08.1999r.
8	Nieuzytaki	Rozp. Nr 11/2001 Wojewody Zachodniopomorskiego z dnia 19.06.2001r	Oddziały lasu nr 654 b, 655 a, d Obręb Rokita, Leśnictwo Wiejkówko, stanowiące część działek geod. nr 655/1 i 654/1 obrębu ew. Wiejkówko, gm. Wolin	11,26 ha	Zachowanie ze względów estetycznych, naukowych, przyrodniczych i dydaktycznych cennych ekosystemów, zlokalizowanych na terenach bagiennych i podmokłych, będących m.in. stanowiskami występowania woskownicy europejskiej (<i>Myrica gale</i>).	-
9	Nieuzytaki	Rozp. Nr 11/2001 Wojewody Zachodniopomorskiego z dnia 19.06.2001r	Oddział lasu nr 406 h Obręb Rokita, Leśnictwo Troszyn stanowiący część działki geod. nr 406/1 obręb ew. Dramino, gm. Wolin	10,30 ha	Zachowanie ze względów estetycznych, naukowych, przyrodniczych i dydaktycznych cennych ekosystemów, zlokalizowanych na terenach bagiennych i podmokłych, będących m.in. stanowiskami występowania woskownicy europejskiej (<i>Myrica gale</i>)	-

Tabela 10 Pomniki przyrody

I.p.	Nazwa	Data utworzenia	Położenie geograficzne i administracyjne	Powierzchnia z wyszczególnieniem formy własności i rodzajów gruntów	Opis pomnika przyrody	Miejsce i data ogłoszenia aktu o uznaniu za pomnik przyrody
1	Dąb szypułkowy	b.d.	Wolin , teren cmentarza, gm. Wolin	b.d.	Drzewo porośnięte bluszczem pospolitym	b.d.
2	Dąb szypułkowy	b.d.	Piaski Wielkie, gm. Wolin	b.d.	b.d.	Dz. Urz. Wojewódzkiej Rady Narodowej Szczecin, nr 2 z dnia 25.01.1962, poz. 75 orzeczenie 94 - 102
3	Dąb bezszypułkowy	b.d.	Troszyn, gm. Wolin	b.d.	b.d.	Orzeczenie 88 - 93
4	Dąb bezszypułkowy	b.d.	Dobropole, gm. Wolin	b.d.	b.d.	Orzeczenie 88 - 93
5	Cis pospolity	b.d.	Wiejkowo park były PGR, gm. Wolin	b.d.	16 cisów pospolitych wiek około 300 lat o obwodzie pnia na wysokości 1,30 cm od ziemi od 76 – 124 cm wysokość 6 m, obrazują koliste ogrodzenie	Dz. Urz. WRN Szczecin, nr 6 z dnia 02.05.1964, poz. 47 orzeczenie 103 - 115
6	Dąb szypułkowy	b.d.	Wiejkowo park były PGR, gm. Wolin	b.d.	Obwód pnia na wysokości 1,30 m od ziemi 436 m, wys. 17 m	Dz. Urz. WRN Szczecin, nr 6 z dnia 02.05.1964, poz. 47 orzeczenie 103 - 115
7	Dąb szypułkowy	b.d.	Mokrzyca, gm. Wolin	Szkoła Podstawowa	2 dęby o obwodzie pnia na wysokości 1,30 cm od ziemi 430 cm i 380 i wysokości 22 m	Dz. Urz. WRN Szczecin, nr 6 z dnia 02.05.1964, poz. 47 orzeczenie 107
8	Dąb szypułkowy	b.d.	Mokrzyca, gm. Wolin	Szkoła Podstawowa	obwód pnia na wysokości 1,30 cm od ziemi 430 cm i wysokości 35 m	Dz. Urz. WRN Szczecin, nr 6 z dnia 02.05.1964, poz. 47 orzeczenie 103 - 115
9	Żywnotnik olbrzymi	b.d.	Wiselka gm. Wolin	Prywatna posesja	O obwodzie pnia na wysokości 130 cm od ziemi 255 cm i wysokości 24 m	Dz. Urz. WRN Szczecin, nr 6 z dnia 02.05.1964, poz. 47 orzeczenie 110
10	Dąb bezszypułkowy	b.d.	Zastań, gm. Wolin	Prywatna posesja	O obwodzie pnia na wysokości 130 cm od ziemi 475 cm i wysokości 22 m	Dz. Urz. WRN Szczecin, nr 6 z dnia 02.05.1964, poz. 47 orzeczenie 103 – 115
11	Platan klonolistny	b.d.	Wiejkówko, gm. Wolin	b.d.	O obwodzie pnia na wysokości 130 cm od ziemi 390 cm i wysokości 16 m	Dz. Urz. WRN Szczecin, nr 2 z dnia 07.02.1966, poz. 16 orzeczenie 125
12	Cis pospolity	b.d.	Wiejkowo teren byłego PGR, gm. Wolin	b.d.	7 cisów o obwodzie pnia na wysokości 130 cm od ziemi 105 – 128 cm i wysokość i 8 – 10 m	Dz. Urz. WRN Szczecin, nr 2 z dnia 07.02.1966, poz. 16 orzeczenie 126
13	Buk czerwony	b.d.	Wiejkowo teren byłego PGR, gm. Wolin	b.d.	O obwodzie pnia na wysokości 340 cm od ziemi 390 cm i wysokości 17 m	Dz. Urz. WRN Szczecin, nr 2 z dnia 07.02.1966, poz. 16 orzeczenie 127
14	Sosna pospolita z bluszczem	b.d.	Wiselka ul. Leśna, gm. Wolin	b.d.	Bluszcz na sośnie wysokość 23 m	Dz. Urz. WRN Szczecin, nr 7 z dnia 01.09.1983 orzeczenie 337
15	Żywnotnik olbrzymi	b.d.	Wiselka, gm. Wolin	b.d.	b.d.	Dz. Urz. WRN Szczecin, nr 7 z dnia 01.09.1983 orzeczenie 336 - 365
16	Grupa 4 tuj	b.d.	Wiselka, gm. Wolin	b.d.	O obwodzie pnia na wysokości 1,30 od ziemi 320, 298, 275, 125 cm i wysokości 25 – 33 m	Dz. Urz. WRN Szczecin, nr 7 z dnia 01.09.1983 orzeczenie 338

l.p.	Nazwa	Data utworzenia	Położenie geograficzne i administracyjne	Powierzchnia z wyszczególnieniem formy własności i rodzajów gruntów	Opis pomnika przyrody	Miejsce i data ogłoszenia aktu o uznaniu za pomnik przyrody
17	Dąb bezszypułkowy	22.05.1998	Golczewo, nad jeziorem Szczuczym za plażą, dz. nr 383/1 gm. Golczewo	b.d.	427 cm obwodu	Uchwała Nr XXX...18/98, Rady Miejskiej w Golczewie Dz. Urz. Wojewody
18	Dąb bezszypułkowy	22.05.1998	Golczewo, nad jeziorem Szczuczym za plażą, dz. nr 383/1 gm. Golczewo	b.d.	350 cm obwodu	Uchwała Nr XXX.18/98, Rady Miejskiej w Golczewie Dz. Urz. Wojewody
19	Dąb bezszypułkowy	22.05.1998	Golczewo, nad jeziorem Szczuczym za plażą, dz. nr 383/1 gm. Golczewo	b.d.	235 cm obwodu	j.w.
20	Dąb bezszypułkowy	22.05.1998	Golczewo, nad jeziorem Szczuczym od strony Kłębów dz. nr 561/6 gm. Golczewo	b.d.	332 cm obwodu	j.w.
21	Dąb bezszypułkowy	22.05.1998	Golczewo, nad jeziorem Szczuczym od strony Kłębów dz. nr 561/6 gm. Golczewo	b.d.	329 cm obwodu	j.w.
22	Dąb bezszypułkowy	22.05.1998	Golczewo, teren wokół baszty dz. nr 285 gm. Golczewo	b.d.	370 cm obwodu	j.w.
23	Dąb bezszypułkowy	22.05.1998	Golczewo, teren wokół baszty dz. nr 285 gm. Golczewo	b.d.	345 cm obwodu	j.w.
24	dąb bezszypułkowy	22.05.1998	Golczewo, teren wokół baszty dz. nr 285 gm. Golczewo	b.d.	330 cm obwodu	j.w.
25	Buk Zwyczajny	22.05.1998	Golczewo, teren wokół baszty dz. nr 285 gm. Golczewo	b.d.	480 cm obwodu	j.w.
26	Buk Zwyczajny	22.05.1998	Golczewo, teren wokół baszty dz. nr 285 gm. Golczewo	b.d.	420 cm obwodu	j.w.
27	Buk Zwyczajny	22.05.1998	Golczewo teren wokół baszty dz. nr 285 gm. Golczewo	b.d.	378 cm obwodu	j.w.
28	Buk Zwyczajny	22.05.1998	Golczewo, teren wokół baszty dz. nr 285 gm. Golczewo	b.d.	370 cm obwodu	j.w.
29	Buk Zwyczajny	22.05.1998	Golczewo, teren wokół baszty dz. nr 285 gm. Golczewo	b.d.	350 cm obwodu	j.w.
30	Cyprysik	22.05.1998	Golczewo, teren cmentarza komunalnego dz. nr 378 gm. Golczewo	b.d.	205 cm obwodu i 20m wysokości	j.w.
31	Cyprysik	22.05.1998	Golczewo, teren cmentarza komunalnego dz. nr 378 gm. Golczewo	b.d.	205 cm obwodu i 20m wysokości	j.w.
32	Świerk pospolity	22.05.1998	Golczewo, teren cmentarza komunalnego dz. nr 378 gm. Golczewo	b.d.	Dwa pnie o obwodzie pnia 250 cm	j.w.
33	Grab zwyczajny	22.05.1998	Golczewo, przy drodze	b.d.	350 cm obwodu	j.w.

l.p.	Nazwa	Data utworzenia	Położenie geograficzne i administracyjne	Powierzchnia z wyszczególnieniem formy własności i rodzajów gruntów	Opis pomnika przyrody	Miejsce i data ogłoszenia aktu o uznaniu za pomnik przyrody
			gminnej Unibórz gm. Golczewo			
34	Grab zwyczajny	22.05.1998	Golczewo, przy drodze gminnej dz. nr 46 Unibórz gm. Golczewo	b.d.	307 cm obwodu	j.w.
35	Grab zwyczajny	22.05.1998	Baczysław, teren szkoły, dz. nr 85 gm. Golczewo	b.d.	255 cm obwodu	j.w.
36	Jesion pospolity	22.05.1998	Baczysław, teren szkoły, dz. nr 85 gm. Golczewo	b.d.	375 cm obwodu	j.w.
37	Jesion pospolity	22.05.1998	Baczysław, teren szkoły, dz. nr 85 gm. Golczewo	b.d.	375 cm obwodu	j.w.
38	Klon srebrzysty	22.05.1998	Baczysław, teren szkoły, dz. nr 85 gm. Golczewo	b.d.	209 cm obwodu	j.w.
39	Dąb szypułkowy	1986	W pobliżu kościoła Jarszewo, gm. Kamień Pom.	b.d.	b.d.	j.w.
40	Lipa drobnolistna	1986	ul. Katedralna, Kamień Pomorski, gm. Kamień Pom.	b.d.	b.d.	j.w.
41	Jesion wyniosły	25.08.2001	Dobropole przy zachodnim skraju terenu nieczynnego cmentarza przykościelnego dz nr 71, gm. Wolin	b.d.	320 cm obwodu pnia drzewa na wysokości pierścienicy, okazałe drzewo o regularnej koronie, bez ubytków wglębnych w pniu	Uchwała nr XXXIII/291/2001 Rady Miejskiej w Wolinie z dnia 25 sierpnia 2001r. W sprawie wprowadzenia indywidualnej formy ochrony przyrody w drodze uznania za Pomnik Przyrody Dz. Urz. Woj. Zach.
42	Buk pospolity = buk zwyczajny odmiana czerwolistna	25.08.2001	Dobropole, w pld – zach części zadrzewionego terenu przylegającego do dawnego zespołu folwarcznego (terenu historycznie ukształtowanego zabytkowego parku dworskiego; nr 248 w rej. Zab. Woj. Kons. Zab. W Szczecinie) Dz. nr 105/1, gm. Wolin.	b.d.	525 cm obwodu pnia drzewa na wysokości pierścienicy, okazałe drzewo o znacznych ubytkach w nadziemnej części pnia (ubytki "na przetrzał pnia"). Korona drzewa okazała. Potencjalne zagrożenie statyki drzewa.	j.w.
43	Jesion wyniosły	25.08.2001	Dobropole w pld – zach części zadrzewionego terenu przylegającego do dawnego zespołu folwarcznego (j.w.) w pobliżu wschodniego skraju jednego z parkowych zbiorników wodnych. Dz nr 105/1, gm. Wolin	b.d.	382 cm obwodu pnia drzewa na wysokości pierścienicy, okazałe drzewo bez ubytków wglębnych w pniu. Korona symetryczna. Nieliczny posusz koronowy.	j.w.
44	Jesion wyniosły	25.08.2001	Dobropole w pld – zach części zadrzewionego terenu przylegającego do dawnego zespołu folwarcznego (j.w.) w pobliżu wschodniego skraju jednego z parkowych zbiorników wodnych. Dz nr 105/1, gm. Wolin	b.d.	355 cm obwodu pnia drzewa na wysokości pierścienicy, okazałe drzewo bez ubytków wglębnych w pniu. Korona symetryczna. Nieliczny posusz koronowy.	j.w.
45	Dąb szypułkowy	25.08.2001	Dobropole, dz nr 466 nadleśnictwo Rokita w odległości ca 25 m na pld. Od drogi leśnej prowadzącej w kierunku osady Wilcze, gm. Wolin	b.d.	402 cm obwodu pnia drzewa na wysokości pierścienicy, okazałe drzewo bez ubytków wglębnych w pniu, korona symetryczna, nieliczny posusz	j.w.

l.p.	Nazwa	Data utworzenia	Położenie geograficzne i administracyjne	Powierzchnia z wyszczególnieniem formy własności i rodzajów gruntów	Opis pomnika przyrody	Miejsce i data ogłoszenia aktu o uznaniu za pomnik przyrody
					koronowy.	
46	Dąb szypułkowy	25.08.2001	Dobropole, dz nr 466 nadleśnictwo Rokita w odległości ca 25 m na płd. Od drogi leśnej prowadzącej w kierunku osady Wilcze, gm. Wolin	b.d.	392 cm obwodu pnia drzewa na wysokości pierścienicy, okazałe drzewo brak ubytków wgłębnych w pniu, pochylone nieznacznie, statyka drzewa nie jest zagrożona .korona symetryczna, nieliczny posusz koronowy.	j.w.
47	Topola czarna (Sokora)	25.08.2001	Ostromece, dz nr 45 centrum wsi Ostromece, gm. Wolin	b.d.	550 cm obwodu pnia drzewa na wysokości pierścienicy, okazałe drzewo o regularnej, symetrycznej koronie, brak ubytków wgłębnych w pniu drzewa, nieliczny posusz koronowy.	j.w.
48	Klon zwyczajny	25.08.2001	Strzegowo, dz nr 21 pn – zach skraj wsi Strzegowo. Fragment zadrzewienia przylegającego do dawnego zespołu folwarcznego, gm. Wolin	b.d.	297 cm obwodu pnia drzewa na wysokości pierścienicy, okazałe drzewo, brak ubytków wgłębnych , nieliczny posusz koronowy.	j.w.
49	Jesion wyniosły	25.08.2001	Strzegowo, dz nr 21 pn – zach skraj wsi Strzegowo. Fragment zadrzewienia przylegającego do dawnego zespołu folwarcznego, gm. Wolin	b.d.	265 cm obwodu pnia drzewa na wysokości pierścienicy, okazałe drzewo, brak ubytków wgłębnych , nieliczny posusz koronowy.	j.w.
50	Dąb szypułkowy	29.12.2003	miasto. Międzyzdroje, gm. Międzyzdroje	ul. Bohaterów Warszawy/Wesoła 4	580 cm – obwód pnia	Uchwała nr XV/144/03 Rady Miejskiej w Międzyzdrojach z dnia 29 grudnia 2003r. w sprawie wprowadzenia indywidualnej formy ochrony przyrody w drodze uznania za Pomnik Przyrody
51	Wiśnia ptasia	29.12.2003	miasto. Międzyzdroje, gm. Międzyzdroje	Vis -a- vis Bohaterów Warszawy 16 dz. nr 74 Gmina Międzyzdroje	195 cm – obwód pnia	j.w.
52	Wiśnia ptasia	29.12.2003	miasto. Międzyzdroje, gm. Międzyzdroje	Vis -a- vis Bohaterów Warszawy 16 dz. Nr 74 Gmina Międzyzdroje	160 cm – obwód pnia	j.w.
53	Buk zwyczajny	29.12.2003	miasto. Międzyzdroje, gm. Międzyzdroje	Vis -a vis Bukowa 1 Dz. Nr 445 Gmina Międzyzdroje	445 cm – obwód pnia	j.w.
54	Kasztan jadalny	29.12.2003	miasto. Międzyzdroje gm. Międzyzdroje	Gryfa Pomorskiego/ Dąbrówki Dz.nr 405 -dr Zarząd Dróg Powiatowych	130 cm – obwód pnia	j.w.
55	Cis pospolity nr 1	29.12.2003	miasto. Międzyzdroje, gm. Międzyzdroje	Gryfa Pomorskiego 12 dz. nr 156 osoby fizyczne	117 cm – obwód pnia	j.w.
56	Cis pospolity nr2	29.12.2003	miasto. Międzyzdroje, gm. Międzyzdroje	Gryfa Pomorskiego 12 dz. Nr 156 osoby fizyczne	60 + 90 cm – obwód pnia	j.w.

l.p.	Nazwa	Data utworzenia	Położenie geograficzne i administracyjne	Powierzchnia z wyszczególnieniem formy własności i rodzajów gruntów	Opis pomnika przyrody	Miejsce i data ogłoszenia aktu o uznaniu za pomnik przyrody
57	Buk zwyczajny nr 1	29.12.2003	miasto. Międzyzdroje, gm. Międzyzdroje	Gryfa Pomorskiego 70 dz. Nr 8 osoba prawna	160 cm – obwód pnia	j.w.
58	Buk zwyczajny nr 2	29.12.2003	miasto. Międzyzdroje, gm. Międzyzdroje	Gryfa Pomorskiego 70 dz. Nr 8 Osoba prawna	200 cm – obwód pnia	j.w.
59	Buk zwyczajny nr 3	29.12.2003	miasto. Międzyzdroje, gm. Międzyzdroje	Gryfa Pomorskiego 70 dz. Nr 8 osoba prawna	252 cm – obwód pnia	j.w.
60	Buk zwyczajny nr 4	29.12.2003	miasto. Międzyzdroje, gm. Międzyzdroje	Gryfa Pomorskiego 70 dz. Nr 8 osoba prawna	330 cm – obwód pnia	j.w.
61	Cis pospolity nr 1	29.12.2003	miasto. Międzyzdroje, gm. Międzyzdroje	Gryfa Pomorskiego/Plac Neptuna dz. Nr 230/32 dr Gmina Międzyzdroje	180 cm – obwód pnia	j.w.
62	Cis pospolity nr 2	29.12.2003	miasto. Międzyzdroje, gm. Międzyzdroje	Gryfa Pomorskiego/Plac Neptuna dz. Nr 230/32 dr Gmina Międzyzdroje	90 cm – obwód pnia	j.w.
63	Dąb szypułkowy - Bolko	29.12.2003	miasto. Międzyzdroje, gm. Międzyzdroje	ul. Kolejowa 15 dz. Nr 254 dr Zarząd Dróg Powiatowych	330 cm – obwód pnia	j.w.
64	Dąb bezszypułkowy - Storada	29.12.2003	miasto. Międzyzdroje, gm. Międzyzdroje	ul. Kolejowa 24 dz. Nr 254 dr Zarząd Dróg Powiatowych	380 cm – obwód pnia	j.w.
65	Dąb bezszypułkowy - Regalinda	29.12.2003	miasto. Międzyzdroje, gm. Międzyzdroje	ul. Kolejowa /Ustronie Leśne dz. Nr 254 dr Zarząd Dróg Powiatowych	470 cm – obwód pnia	j.w.
66	cis	29.12.2003	miasto. Międzyzdroje, gm. Międzyzdroje	Książąt Pomorskich 25 dz.nr 371 Wspólnota Mieszkaniowa	128 cm – obwód pnia	j.w.
67	Cis -nr 2	29.12.2003	miasto. Międzyzdroje, gm. Międzyzdroje	Książąt Pomorskich 25 dz.nr 371 Wspólnota Mieszkaniowa	82 cm – obwód pnia	j.w.
68	Dąb bezszypułkowy	29.12.2003	miasto. Międzyzdroje, gm. Międzyzdroje	ul. Lipowa 2a dz.Nr 49 -dr Gmina Międzyzdroje	301 cm – obwód pnia	j.w.
69	Dąb bezszypułkowy	29.12.2003	miasto. Międzyzdroje, gm. Międzyzdroje	ul. Lipowa 4a dz.Nr 49 –dr Gmina Międzyzdroje	370 cm – obwód pnia	j.w.
70	Dąb szypułkowy	29.12.2003	miasto. Międzyzdroje, gm. Międzyzdroje	ul. Ludowa 2a dz.Nr 407/5 –dr Gmina Międzyzdroje	392 cm – obwód pnia	j.w.
71	Żywotnik olbrzymi nr 1	29.12.2003	miasto. Międzyzdroje, gm. Międzyzdroje	ul. Ludowa 10 dz.Nr 385 –dr osoba prawna	235 cm – obwód pnia	j.w.
72	Żywotnik olbrzymi nr 2	29.12.2003	miasto. Międzyzdroje, gm. Międzyzdroje	ul. Ludowa 10 dz. Nr 385 –dr osoba prawna	194 cm – obwód pnia	j.w.
73	Sosna zwyczajna + bluszcz pospolity	29.12.2003	miasto. Międzyzdroje, gm. Międzyzdroje	ul. Ludowa 19 dz.Nr 391 –dr Gmina Międzyzdroje	180 +48 cm – obwód pnia	j.w.
74	Cis pospolity	29.12.2003	miasto. Międzyzdroje, gm. Międzyzdroje	ul. Myśliwska 21 dz. Nr 39 osoby fizyczne	138 +48 cm – obwód pnia	j.w.
75	Dąb bezszypułkowy – Karczmarz	29.12.2003	miasto. Międzyzdroje, gm. Międzyzdroje	ul. Spokojna dz. Nr 50 Gmina Międzyzdroje	530 cm – obwód pnia	j.w.
76	Buk zwyczajny	29.12.2003	miasto. Międzyzdroje, gm. Międzyzdroje	ul. 1000-Lecia PP 23 dz. Nr 397 Gmina Międzyzdroje	340cm – obwód pnia	j.w.
77	Dąb szypułkowy	29.12.2003	miasto. Międzyzdroje, gm. Międzyzdroje	ul. Drodzowa 17-19 dz. Nr 185/184	308cm – obwód pnia	j.w.
78	Bukszpan zwyczajny	29.12.2003	miasto. Międzyzdroje, gm. Międzyzdroje	ul. Zwycięstwa 9 dz. Nr 151	36+20+26 cm – obwód pnia	j.w.
79	Cis pospolity – nr 1 Jadwiga	29.12.2003	miasto. Międzyzdroje, gm. Międzyzdroje	ul. Zwycięstwa 41 dz. Nr 1/1 dr Zarząd Dróg Wojewódzkich	94 -cm – obwód pnia	j.w.
80	Cis pospolity – nr 2 Jagiello	29.12.2003	miasto. Międzyzdroje, gm. Międzyzdroje	ul. Zwycięstwa 41 dz. Nr 1/1 dr Zarząd Dróg Wojewódzkich	140 cm – obwód pnia	j.w.

l.p.	Nazwa	Data utworzenia	Położenie geograficzne i administracyjne	Powierzchnia z wyszczególnieniem formy własności i rodzajów gruntów	Opis pomnika przyrody	Miejsce i data ogłoszenia aktu o uznaniu za pomnik przyrody
81	Dąb bezszypułkowy	29.12.2003	Teren Nadleśnictwa gm. Międzyzdroje	Przy drodze krajowej nr 3 dz. Nr 166a Nadleśnictwo Międzyzdroje	360 cm – obwód pnia	j.w.
82	Jodła grecka Elzbieta	29.12.2003	Teren Nadleśnictwa gm. Międzyzdroje	Przy drodze krajowej nr 3 dz. Nr 192 f Nadleśnictwo Międzyzdroje	350 cm – obwód pnia	j.w.
83	Lipa drobnolistna	29.12.2003	Teren sołectwa Lubin gm. Międzyzdroje	ul. Dobra – cmentarz komunalny Zakład Ochrony Środowiska	346 cm – obwód pnia	j.w.
84	Topola czarna nr 1	29.12.2003	Teren sołectwa Lubin gm. Międzyzdroje	ul. Główna dz. Nr 2/1 osoba prawna	470 cm – obwód pnia	j.w.
85	Topola czarna nr 2	29.12.2003	Teren sołectwa Lubin gm. Międzyzdroje	ul. Główna dz. Nr 2/1 osoba prawna	372 cm – obwód pnia	j.w.
86	Dąb szypułkowy	29.12.2003	Teren sołectwa Lubin gm. Międzyzdroje	ul. Główna 20 dz. Nr 10 dr Zarząd Dróg Powiatowych	470 cm – obwód pnia	j.w.
87	Lipa drobnolistna - Babki prośzalne	29.12.2003	Teren sołectwa Lubin gm. Międzyzdroje	ul. Główna dz. Nr 114 parafia pw. MB Jasnogórskiej	780 cm – obwód pnia	j.w.
88	Dąb szypułkowy	29.12.2003	Teren sołectwa Lubin gm. Międzyzdroje	ul. Główna dz. Nr 57 Dom Dziecka	506 cm – obwód pnia	j.w.
89	Dąb szypułkowy – nr 1 Orlik	29.12.2003	Teren sołectwa Lubin gm. Międzyzdroje	ul. Jodłowa dz. Nr 230 dr Gmina Międzyzdroje	275 cm – obwód pnia	j.w.
90	Dąb szypułkowy – nr 2 Orlik	29.12.2003	Teren sołectwa Wapnica gm. Międzyzdroje	ul. Jodłowa dz. Nr 230 dr Gmina Międzyzdroje	212 cm – obwód pnia	j.w.
91	Dąb szypułkowy – nr 3 Orlik	29.12.2003	Teren sołectwa Wapnica gm. Międzyzdroje	ul. Jodłowa dz. Nr 230 dr Gmina Międzyzdroje	201cm – obwód pnia	j.w.
92	Dąb szypułkowy Perun	29.12.2003	Teren sołectwa Wapnica gm. Międzyzdroje	ul. Turkusowa 13 dz nr 12 osoba fizyczna	301cm – obwód pnia	j.w.
93	Dąb szypułkowy Prastary	29.12.2003	Teren sołectwa Wapnica gm. Międzyzdroje	Vis-a-vis Turkusowa 16 dz. Nr 121/2 osoba fizyczna	651cm – obwód pnia	j.w.
94	Cis pospolity – nr 1 Turkus	29.12.2003	Teren sołectwa Wapnica gm. Międzyzdroje	ul. Turkusowa 20 dz. Nr 154/3 osoba prawna	270cm – obwód pnia	j.w.
95	Cis pospolity – nr 2 Turkus	29.12.2003	Teren sołectwa Wapnica gm. Międzyzdroje	ul. Turkusowa 20 dz. Nr 154/3 osoba prawna	105+55+92cm – obwód pnia	j.w.
96	Cis pospolity – nr 3 Turkus	29.12.2003	Teren sołectwa Wapnica gm. Międzyzdroje	ul. Turkusowa 20 dz. Nr 154/3 osoba prawna	46+60+52+50cm – obwód pnia	j.w.
97	Cis pospolity – nr 4 Turkus	29.12.2003	Teren sołectwa Wapnica gm. Międzyzdroje	ul. Turkusowa 20 dz. Nr 154/3 osoba prawna	70cm – obwód pnia	j.w.
98	Cis pospolity – nr 5 Turkus	29.12.2003	Teren sołectwa Wapnica gm. Międzyzdroje	ul. Turkusowa 20 dz. Nr 154/3 osoba prawna	170 cm - obwód pnia	j.w.
99	Cis pospolity -nr 6 Turkus	29.12.2003	Teren sołectwa Wapnica gm. Międzyzdroje	ul. Turkusowa 20 dz. Nr 154/3 osoba prawna	125 +90cm -obwód pnia	j.w.
100	Cis pospolity -nr 1	29.12.2003	Teren sołectwa Wapnica gm. Międzyzdroje	Przy ul. Turkusowej 22 d dz. Nr 144/4 osoba prawna	64+62cm -obwód pnia	j.w.
101	Cis pospolity -nr 2	29.12.2003	Teren sołectwa Wapnica gm. Międzyzdroje	Przy ul. Turkusowej 22 d dz. Nr 144/4 osoba prawna	62+56cm -obwód pnia	j.w.

II.3. WALORYZACJA BOTANICZNA

W trakcie prac nad waloryzacjami przyrodniczymi gmin, rozpoznano aktualny stan szaty roślinnej, a także wyszukano cenne fragmenty przyrody, pełniące funkcje ekologiczne oraz szczególnie narażone na zniszczenie w wyniku prowadzenia działalności gospodarczej. Badania terenowe dotyczyły obszaru całego powiatu.

Gmina Kamień Pomorski

Na terenie gminy szata roślinna rozpoznana jest bardzo dobrze. Stanowi ona ogromne bogactwo i jest reprezentowana przez:

- zbiorowiska wodne na wodach morskich wewnętrznych i wodach płynących oraz stojących,
- zbiorowiska szuwarowe,
- zbiorowiska bagienne i torfowiskowe,
- zbiorowiska zaroślowe,
- zbiorowiska solniskowe (Zalew Kamieński, Wyspa Chrząszczewska),
- zbiorowiska łąkowe,
- zbiorowiska leśne (niedobór terenów zalesionych występuje jedynie w rejonie miasta – Grabowo, Żółcino).

Gmina Dziwnów

Szata roślinna gminy jest bardzo dobrze rozpoznana.

Flora gminy reprezentowana jest przez:

- gatunki borowe: 24 gatunki, wśród chronionych: widłak jałowcowaty i goździsty, 2 gatunki storczyków,
- gatunki kserotermiczne i związane z różnymi typami dąbrów: 12 gatunków, wśród chronionych: wilżyna ciemista, wiciokrzew pomorski,
- gatunki muraw piaskowych: 29 gatunków, wśród chronionych: kocanka piaskowa,
- gatunki słonych łąk: 22 taksony, 13 gatunków (m.in. centuria nadbrzeżna, jarnik solniskowy),
- gatunki mezofilnych łąk: 30 gatunków, wśród chronionych: centuria pospolita,
- gatunki łąk podmokłych: 24 gatunki, wśród chronionych: storczyk krwisty,
- gatunki wodne: 13 gatunków, wśród chronionych: grzybienie białe i grązel żółty,
- gatunki różnego typu torfowisk: 21 gatunków, wśród chronionych storczyk szerokolistny i plamisty,
- gatunki wydymowe: licznie reprezentowane, wśród chronionych: jarząbek szwedzki, mikołajek nadmorski, kocanka piaskowa, kruszczyk rdzawoczerwony i rokitnik zwyczajny,
- gatunki szuwarowe: 50 gatunków.

Gmina Golczewo

Szata roślinna gminy jest bardzo dobrze rozpoznana. Na terenie gminy stwierdzono występowanie 441 gatunków roślin naczyniowych, w tym 40 objętych ochroną prawną.

Do najcenniejszych pod względem florystycznym należą tereny i obiekty, objęte ochroną oraz proponowane od ochrony.

Są to rezerваты przyrody, użytki ekologiczne, zespoły przyrodniczo-krajobrazowe oraz pomniki przyrody.

W lasach na terenie gminy występują wielogatunkowe starodrzewy sosnowe, z udziałem buka pospolitego i dębu szypułkowego.

Gmina Międzyzdroje

Na terenie gminy stwierdzono występowanie 114 gatunków chronionych, zagrożonych wyginięciem i rzadkich roślin naczyniowych, 5 gatunków chronionych grzybów

wielkoowocnikowych i 5 gatunków makroskopowych glonów słodkowodnych. Wśród stwierdzonych taksonów jest 35 gatunków roślin objętych całkowitą ochroną, 9 pod ochroną częściową, 49 zagrożonych, 38 uznanych za rzadkie i interesujące. Prawie cały obszar gminy zajmuje Woliński Park Narodowy.

Gmina Wolin

Na terenie gminy Wolin brak jest szczegółowych badań, dotyczących szaty roślinnej.

Gmina Świerzno

Na terenie gminy stwierdzono obecność 27 taksonów roślin naczyniowych i 1 grzyba, z tego 20 chronionych ściśle i 7 częściowo. Najcenniejsze to wrzosiec bagienny, storczyk błotny, wiciokrzew pomorski oraz bluszcz.

II.4. WALORYZACJA FAUNISTYCZNA

W ramach opracowań waloryzacji przyrodniczych poszczególnych gmin dokonano inwentaryzacji faunistycznej na terenie powiatu.

W opracowaniach tych stwierdzono bardzo wysokie walory tego obszaru.

Gmina Kamień Pomorski

Na terenie gminy świat zwierzęcy jest bogaty. Znajduje się tutaj 9 stref faunistycznych oraz 4 główne korytarze ekologiczne o znaczeniu ponadregionalnym (rzeki Dziwny, Wołčenicy, Niemicy, Świńca).

Gmina Dziwnów

- Szata roślinna gminy jest bardzo dobrze rozpoznana.
- Flora gminy reprezentowana jest przez:
- gatunki borowe: 24 gatunki, wśród chronionych: widłak jałowcowaty i goździsty, 2 gatunki storczyków,
- gatunki kserotermiczne i związane z różnymi typami dąbrów: 12 gatunków, wśród chronionych: wilżyna ciernista, wiciokrzew pomorski,
- gatunki muraw piaskowych: 29 gatunków, wśród chronionych: kocanka piaskowa,
- gatunki słonych łąk: 22 taksony, 13 gatunków (m.in. centuria nadbrzeżna, jarnik solniskowy),
- gatunki mezofilnych łąk: 30 gatunków, wśród chronionych: centuria pospolita,
- gatunki łąk podmokłych: 24 gatunki, wśród chronionych: storczyk krwisty,
- gatunki wodne: 13 gatunków, wśród chronionych: grzybienie białe i grąźel żółty,
- gatunki różnego typu torfowisk: 21 gatunków, wśród chronionych storczyk szerokolistny i plamisty,
- gatunki wydumowe: licznie reprezentowane, wśród chronionych: jarząbek szwedzki, mikołajek nadmorski, kocanka piaskowa, kruszczyk rdzawoczerwony i rokitnik zwyczajny,
- gatunki szuwarowe: 50 gatunków.

Gmina Golczewo

- W wyniku inwentaryzacji stwierdzono:
- 38 gatunków ssaków,
- 145 gatunków ptaków, z czego 127 lęgowych,
- 5 gatunków gadów,
- 11 gatunków płazów.

Najlepiej zbadaną grupą są ptaki. Ponadto dobrze rozpoznane są ssaki, gady i płazy. Ryby i bezkręgowce zbadano tylko fragmentarycznie.

Trzon fauny stanowią gatunki związane ze środowiskiem leśnym. Na terenie gminy występuje kilka gatunków zwierząt, określonych jako silnie zagrożone wyginięciem (polska Czerwona Księga Zwierząt). Są to m.in. bóbr europejski, wydra, popielica, bąk, gągoł, bielik, błotniak zbożowy i kania ruda.

Gmina Międzyzdroje

W wyniku inwentaryzacji stwierdzono bytowanie co najmniej 4 gatunków bezkręgowców i 8 kręgowców z Europejskiej Czerwonej Listy Zwierząt oraz 22 gatunków bezkręgowców i 33 kręgowców z Polskiej Czerwonej Listy Zwierząt. Świadczy to o wysokich walorach biocenotycznych obszaru.

Ogółem stwierdzono występowanie następującej ilości gatunków kręgowców:

- Ryby i kręglouste – 12,
- Płazy – 8,
- Gady -6,
- Ptaki – 213,
- Ssaki – 28.

Zdecydowana większość, to gatunki objęte ochroną gatunkową lub zagrożone.

Gmina Wolin

Na terenie gminy Wolin brak jest szczegółowych badań, dotyczących fauny.

Gmina Świerzno

Na terenie gminy stwierdzono występowanie następujących gatunków:

- Kręglouste – 2,
- Ryby – 14,
- Płazy – 10,
- Gady – 2,
- Ptaki – 143, z czego 110 lęgowych,
- Ssaki – 26.

Na Europejskiej Czerwonej Liście Zwierząt ujęto 1 gatunek bezkręgowców oraz 5 gatunków kręgowców, z kolei na Polskiej Czerwonej Liście Zwierząt znalazły się 3 gatunki bezkręgowców oraz 9 gatunków kręgowców.

II.5 WOLIŃSKI PARK NARODOWY

Na terenie Powiatu Kamieńskiego znajduje się Woliński Park Narodowy.

Woliński Park Narodowy utworzony w 1960 roku obejmuje ochroną część wyspy Wolin.

Szczególne walory Parku, to najpiękniejszy odcinek polskiego wybrzeża klifowego, dobrze zachowane lasy bukowe, unikalna - wyspiarska delta Świny oraz przybrzeżny pas wód Bałtyku.

Do roku 1996 Park zajmował powierzchnię 4.844 ha. We wspomnianym roku w jego granice włączono obszar 1 mili morskiej wód przybrzeżnych Bałtyku, archipelag wysp we wstecznej delcie Świny wraz z otaczającymi je wodami Zalewu Szczecińskiego. Od tego momentu Woliński Park Narodowy stał się pierwszym w Polsce parkiem morskim. Obecna powierzchnia Parku wynosi 10.937 ha, w tym ekosystemy leśne zajmują 4.648,53 ha (42,50 % powierzchni Parku), ekosystemy wodne 4.681,41 ha (42,80%) oraz ekosystemy lądowe nieleśne 1.607,46 ha (14,70 %). Ochroną ścisłą objęte zostały obszary o łącznej powierzchni 498,72 ha (4,56 %).

Obszar lądowy Parku jest silnie zróżnicowany. Wyspa Wolin, ukształtowana przez ostatni lodowiec wciąż się zmienia. Współczesny obraz wyspy kształtował się około 10 – 11.000 lat. Pierwotnie utwory lodowcowe modelowane były przez wiatry i wody. Zalewane tereny stopniowo zamieniały się w bagna i torfowiska. Stale działały wody Bałtyku i Odry, tworząc m.in. wydmy i mierzeje, ale także klify. Dominującym krajobrazem na terenie Parku jest pasmo wzniesień moreny czołowej, graniczące na około 15 km odcinku z morzem. Najwyższe aktywne klify osiągają wysokość 95 m. Abrazja klifowego wybrzeża corocznie przesuwa linię brzegu o około 80 cm. Wzgórza morenowe zajmują około 75% powierzchni Parku. Najwyższą wysokość - 115 m n.p.m., osiągają w kulminacji Grzywacza. Drugim, pod względem zajmowanego obszaru jest krajobraz delty Świny. Na tym terenie proces jego formowania jest również stale aktywny – corocznie zmienia się konfiguracja dna, powstają nowe płycizny, wysepki. Trzecim typem krajobrazu jest

pojezierze z polodowcowymi jeziorami, ozami i kemami (okolice Warnowa). Niewielką część Parku zajmuje rozległy obszar sandru (Wapnica – Karnocice).

Gleby

Wszystkie gleby na obszarze Wolińskiego Parku Narodowego są stosunkowo młodymi glebami, których formowanie rozpoczęło się po ustąpieniu ostatniego zlodowacenia, a więc około 10 -11.000 lat temu. Duże zróżnicowanie geomorfologiczne wyspy Wolin (wystawa i rzeźba zboczy morenowych, duża przepuszczalność osadów morenowych), specyficzne i zróżnicowane oddziaływanie czynników glebotwórczych (w tym szczególnie wpływ wód otaczających wyspę) oraz wpływ dawnej gospodarki człowieka na kierunek procesów glebowych, doprowadziło do wykształcenia się bogatej mozaiki gleb. Jest to jeden z argumentów potwierdzających odrębność środowiskową wyspy Wolin.

W granicach Parku wyróżniono 21 podstawowych jednostek – podtypów gleb.

Wśród nich dominującym są:

- gleby bielcowe słabo wykształcone (OO.Wisłka),
- gleby bielcowe właściwe (OO.Warnowo),
- bielice (OO.Międzyzdroje, OO.Wicko),
- gleby rdzawe (OO.Wapnica, OO.Wicko),
- gleby hydrogeniczne (tereny lądowe w OO. Wodny, okolice jezior warnowskich)

Spośród innych, większe płaty zajmują gleby brunatne, związane z gliniastymi wierzchowinami wzniesień morenowych. Jako wyjątkową i unikalną w skali całego basenu Morza Bałtyckiego, trzeba wymienić glebę o nazwie - naspa przyklifowa. Występuje ona wyłącznie na wierzchowinie wysokich klifów, wąskim 30 – 150 metrowym pasem. Gleba ta powstaje w wyniku przemennego osadzania się materiału organicznego (opad liści, martwe części roślin runa) i materiału mineralnego, nawiewanego z powierzchni klifów przez silne wiatry w głąb lasu. W ten sposób powstaje zasobna gleba o charakterystycznej warstwowej budowie, w oparciu o którą rozwija się specyficzna wolińska buczyna storczykowa. Obok lasów, to dominujące ekosystemy Parku. W północnej części jest to przybrzeżny pas wód Bałtyku, a od zachodu delta Świny (najbardziej północna część ujścia Odry).

We wschodniej części parku, w pobliżu Warnowa, znajdują się 4 polodowcowe jeziora: Warnowskie, Rabiąż, Czajcze i Domysłowskie (153 ha). Na uwagę zasługują również, położone w obrębie wzniesień morenowych sztuczne jeziora: Turkusowe, Stara Kredownia (koło Wapnicy) i Grodno (koło Wisłki).

Na wyspie Wolin stwierdzono występowanie ponad 1300 gatunków roślin naczyniowych, w tym wielu gatunków chronionych i rzadkich, z tej liczby około 600 występuje na terenie Parku. Zbocza stromych klifów porastane są przez gęste zarośla rokitnika zwyczajnego. Płytkie piaszczyste dno Morza Bałtyckiego zajmują makroglony, takie jak: zielenice, brunatnice i krasnorosty.

Tereny lądowe pokryte są dominującymi tutaj lasami bukowymi, bukowo-dębowymi i sosnowymi. Głównym gatunkiem w lasach jest jednak sosna, która zajmuje 68% lądowej powierzchni parku. Buk zajmuje 23%, dąb 7%, a inne gatunki (świerk, modrzew, daglezja, brzoza) pozostałą część. Średni wiek lasów parku wynosi aż 106 lat. Wśród zespołów leśnych szczególnie dobrze zachowały się lasy bukowe, których struktura zbliżona jest do lasów naturalnych. Najlepiej zachowane zespoły buczyn są chronione w obszarach ochrony ścisłej w części południowej (żyzne buczyny)

oraz w części północnej (kwaśne buczyny), gdzie występuje szczególnie cenna - wolińska buczyna storczykowa. Wykształciła się ona na szczególnym typie gleby - naspie przyklifowej, powstającej przez nawiewanie drobnych cząstek minerałów z klifu do wnętrza lasu. W tym szczególnym zespole roślinnym rośnie m.in. 9 gatunków storczyków.

Spośród innych leśnych zespołów roślinnych na uwagę zasługują nadmorskie bory

bażynowe

oraz wielopostaciowy las dębowo-brzozowy, występujące w okolicach Wisielki na glebach bielicowych wytworzonych z piasków luźnych.

Bardzo cennym gatunkiem rosnącym w lasach na północy Drożkowych Łąk jest okazała paproć - długosz królewski.

Rośliny plaży nadmorskiej reprezentowane są przez honkenię piaskową, wydmuchrzycę piaskową, rukwiel nadmorską i solankę kolczystą. Bardzo rzadkim gatunkiem jest występująca w ciepłolubnych murawach w południowej części Parku pajęcznica liliowata.

Lasy

Większą część terenów Wolińskiego Parku Narodowego na wyspie Wolin, zajmują aktualnie leśne zbiorowiska roślinne (około 4.600 ha) z dominującym udziałem trzech gatunków drzew: sosny pospolitej – bory sosnowe, z nadmorskim borem sosnowym, buka zwyczajnego – lasy bukowe, z unikatową storczykową buczyną wolińską oraz dęba bezszypułkowego – lasy acidofilne z lasem brzozowo-dębowym.

Najstarsze drzewostany to:

- Najstarszy drzewostan dębowy – na terenie Obwodu Ochronnego Wisielka – wiek 345 lat,
- Najstarsza buczyna – na terenie Obwodu Ochronnego Wicko – wiek 205 lat (119c),
- Najstarszy drzewostan sosnowy na terenie OO.Międzyzdroje – wiek 215 lat. (62n).
- Największe drzewa rosnące w parku to:
- Buk zwyczajny, rośnie na stoku w pobliżu wsi Wicko. Ma ok. 200lat, 455cm obwodu pnia i ok. 20m wysokości
- Daglezia rośnie przy granicy wioski Wisielka obok niewielkiego bagienka, ma około 120 lat, 324cm obwodu pnia i 33m wysokości
- Dąb szypułkowy rośnie na Mierzei Przytorskiej, na krawędzi wydm i obszarów bagiennych. Ma ok.250 lat, 657cm obwodu pnia i 19 m wysokości
- Dąb bezszypułkowy rośnie nad Zalewem Szczecińskim przy niebieskim szlaku turystycznym. Ma 640cm obwodu pnia, 18 m wysokości. W roku 1996 silny wiatr rozłamał go – aktualnie pozostał jeden (z 3) żywy konar
- Sosna pospolita rośnie na terenie OO.Wicko. Ma około 190 lat, 321cm obwodu pnia i 30 m wysokości
- Żywotnik zachodni rośnie na wzniesieniu w pobliżu wioski Wicko. Ma około 120 lat, 233cm obwodu pnia i 29m wysokości. Jest to jedno z najokazalszych drzew tego gatunku w Polsce.
- Żywotnik olbrzymi rośnie na polance przed siedzibą OO.Warnowo. Ma około 110 lat, 448cm obwodu pnia i 25m wysokości.
- Świerk pospolity rośnie na terenie OO.Wisielka. Ma około 140lat, 290 cm obwodu pnia, 36 m wysokości.

Fauna

Fauna wyspy jest bardzo zróżnicowana i bogato reprezentowana przez gatunki rzadkie. Przez Wolin przebiega główny szlak przelotu ptaków wzdłuż wybrzeża Bałtyku. Na terenie parku stwierdzono występowanie ponad 230 gatunków ptaków, w tym lęgowych: bielika, wodniczki, biegusa zmiennego, muchołówki małej.

Park spełnia doniosłą rolę w ochronie ptaków wodno-błotnych, które znajdują tu spokój oraz bazę pokarmową, szczególnie w okresie wiosennych i jesiennych wędrówek. Na wodach Parku zimuje lub odpoczywa w czasie migracji wiele tysięcy ptaków, spotykane są stada np. trzczy liczące kilka tysięcy ptaków.

W granicach Parku stwierdzono występowanie ponad 220 gatunków ptaków, w tym około 140 gatunków lęgowych.

Na światowych listach gatunków najbardziej zagrożonych znalazły się, przystępujące tutaj do lęgów: wodniczka, bielik i kania ruda.

Spośród gatunków specyficznych dla Wolina, a ujętych w Polskiej Czerwonej Księdze Zwierząt wymienić należy ohara, wąsatkę, kanię czarną, biegusa zmiennego, podróżniczkę, sowę błotną czy puchacza oraz spośród gatunków spędzających tutaj okres pozalęgowy: szlachara i podgorzałkę.

Występowanie w Parku tak wielu gatunków ptaków świadczy o jego bardzo dużej roli, jaką odgrywa w ochronie ptaków w całym regionie. Znalazło to potwierdzenie m.in. we włączeniu jego obszarów w sieć NATURA 2000 (wraz z Zatoką Pomorską, Zalewem Szczecińskim oraz Wyspą Wolin) czy do sieci Ostoi Ptaków o znaczeniu Europejskim.

W świecie owadów najliczniej reprezentowane są motyle i muchówki.

Do niewątpliwych ciekawostek należą chrząszcze wodne, których na terenie Parku występuje 65 gatunków, co stanowi 38% fauny krajowej.

Ponadto, na terenie Parku występuje około 40 gatunków korników, 62 gatunki pszczołowatych, 32 gatunki muchówek i 17 gatunków ważek.

Na terenie Wolińskiego Parku Narodowego spotkać można kozioroga dębosza, jelonka rogacza, czy pachnicę dębową.

Poza tym, na terenie Parku odkryto 3 nowe dla nauki gatunki owadów, w tym chrząszcza *Teredus opacus*. Świat owadów to nie tylko piękne polskie chrząszcze, ale także wiele gatunków trzmieli, czy kolorowych motyli, takich jak paż królowej lub mieniak tęczy.

Na terenie Parku stwierdzono występowanie 92 gatunków owadów bezskrzydłych, z czego 87 to skoczogonki.

Wody Zatoki Pomorskiej to biotop wielu gatunków, zwłaszcza ryb, w tym anadromicznych (łosoś, troć) oraz coraz rzadszych ssaków morskich – foki szarej i morświna.

Gatunki ryb wpisane do Polskiej Czerwonej Księgi, występujące obecnie lub w przeszłości, w wodach należących do Wolińskiego Parku Narodowego:

- Jesiotr zachodni - gatunek
- wędrorny w swoich wędrówkach odwiedza wody należące do WPN.
- Parposz, notowany ostatnio na terenie WPN w 1995 roku, w Zatoce Pomorskiej.
- Łosoś - obecność tego gatunku w wodach Zalewu Szczecińskiego jest bardzo rzadko notowana, a egzemplarze łowione w Zatoce Pomorskiej należą najprawdopodobniej do populacji skandynawskiej.
- Różanka, obecność tego gatunku w wodach WPN wymaga jeszcze potwierdzenia.
- Ciosa, prawdopodobnie gatunek ten nie występuje już w wodach WPN.
- Piskorz, obecność tego gatunku w wodach WPN ogranicza się do obrzeży, łąch i kanałów wód zalewowych.
- Iglicznia, prawdopodobnie, gatunek ten jest składnikiem morskiej ichtiofauny WPN.
- Minóg rzeczny, obecność tego gatunku w wodach zalewowych i morskich WPN, należy uznać za prawdopodobną. Jego obecność w Zalewie Szczecińskim potwierdzana jest rzadko.

Lasy parku to siedliska dla licznie występujących dzików oraz saren i jeleni, a z drapieżników lisów, borsuków i kun.

Wśród gatunków nowo przybyłych na tereny Wolina, oprócz jenota, norki amerykańskiej czy piżamka uwagę zwraca szop pracz.

Zróżnicowanie pod względem geograficznym wyspy Wolin sprawiło, że świat zwierzęcy, w tym również świat ssaków, jest bardzo urozmaicony.

Na stosunkowo niewielkim obszarze, w bliskim sąsiedztwie, żyje wiele gatunków, w tym niektóre zagrożone wyginięciem, zarówno w skali europejskiej, jak i krajowej.

W sumie na terenie Wolińskiego Parku Narodowego, stwierdzono występowanie 30 gatunków ssaków, przy czym do najciekawszych należą niewątpliwie ssaki morskie: foka szara i morświn.

Świat płazów reprezentowany jest przez 9 gatunków.

Występują tutaj dwa gatunki traszek: traszka grzebieniasta i traszka zwyczajna. Są to gatunki dość rzadkie. Ponadto na terenie Parku występują także: ropucha szara, ropucha pasówka i ropucha zielona. Żaby reprezentowane są przez 7 gatunków: żabę śmieszkę, żabę wodną, żabę trawną i żabę moczarową. Ponadto spotkać tu można kumaka nizinnego, grzebiuszkę i rzekotkę drzewną.

Na terenie Parku występuje sześć gatunków gadów. Są to padalec zwyczajny, jaszczurka zwinka, jaszczurka żyworodna, zaskroniec zwyczajny, gniewosz plamisty i żmija zygzakowata.

Rezerwat pokazowy żubrów

Na terenie Parku znajduje się rezerwat pokazowy żubrów.

Rezerwat zajmuje powierzchnię 16,85 ha. Ze względu na ubogie możliwości pokarmowe wolińskich borów i buczyn, żubry muszą przebywać w hodowli zamkniętej. Żubry mają do swojej dyspozycji dwie kwatery: letnią, o powierzchni 4 ha i zimową, o powierzchni 14 ha, pomiędzy którymi zbudowano drewnianą paszarnię.

Za ogrodzeniem ustawiono tarasy widokowe. W lipcu 1976 roku przywieziono tu cztery żubry z Borek i Białowieży. W chwili obecnej, większość zwierząt żyjąca na terenie żubrowiska urodziła się na terenie Parku. Przeciętnie co roku rodzi się 1-2 cieląt. W różnych okresach liczba żubrów wahała się od 6 do 12. Obecnie wynosi 6.

Co pewien czas sprowadzane są żubry z zewnątrz, w celu uniknięcia tzw. hodowli wsobnej, czyli zbyt bliskiego pokrewieństwa między osobnikami.

Żubry nizinne, do których zaliczane są także żubry wolińskie, są wpisywane i specjalnie oznaczane w Księdze Rodowodowej Żubrów. W rezerwacie spotkać też można, w odrębnej zagrodzie osłabione, chore lub osierocone sarny i dziki. Gdy jest to możliwe, po dojściu do zdrowia, zwierzęta te wypuszczane są na wolność. Stałym mieszkańcem rezerwatu jest również orzeł bielik o imieniu Jurand. Nie zostanie on nigdy wypuszczony na wolność, ponieważ nie dałby sobie rady – jest ślepy. Wszystkie zwierzęta mają zapewnioną stałą opiekę, również weterynaryjną.

Muzeum przyrodnicze

Na terenie WPN znajduje się Muzeum Przyrodnicze im. prof. dr A. Wodiczki, którego trzon stanowi 5 sal wystawienniczych. Ekspozycje stale prezentują piękno i niepowtarzalność przyrody Parku, bogactwo fauny i flory (między innymi ptactwo Wstecznej Dłty Świny z największą w polskich muzeach kolekcją samców batalionów w szacie godowej, reprezentatywne dla fauny Wolina ssaki leśne, a także zwierzęta wodnych ekosystemów Parku), budowę geologiczną wyspy oraz bursztyn bałtycki.

Wystawa "Przyroda Wolińskiego PN" to realistyczne dioramy, przedstawiające zwierzęta w ich naturalnych środowiskach.

Muzeum powstało w latach 1960 – 62 z inicjatywy Rady Naukowej WPN.

Łącznie Muzeum Parku od początku odwiedziło ponad 2.400 mln osób.

Roczna frekwencja waha się w granicach 50 tysięcy osób, co jest jedną z najwyższych w muzeach polskich parków narodowych.

Obok Muzeum znajdują dwie woliery z żywymi bardzo rzadkimi ptakami, jak orły bieliki i największej polskiej sowy puchaczami. Para żywych orłów bielików eksponowana od początku Parku, tj. 1960 roku jest dużą atrakcją turystyczną w Międzyzdrojach.

Puchacz jest w Parku objęty od 7 lat programem ponownego wsiedlenia (reintrodukcji).

Okazy w ekspozycjach są niezdolne do życia w naturze i za zgodą Głównego Konserwatora Przyrody służą edukacji i badaniom naukowym.

III. GMINY POWIATU KAMIEŃSKIEGO

Gmina Dziwnów

Rysunek 3 Herb Gminy Dziwnów



Gmina Dziwnów jest miejsko – wiejską gminą położoną w północno zachodniej części województwa zachodniopomorskiego w powiecie kamieńskim nad Morzem Bałtyckim. Przez gminę Dziwnów przepływa rzeka Dziwna. Swoim zasięgiem obejmuje 37,62 km² zamieszkały przez 4012 mieszkańców (stan na dzień 31 grudnia 2014 według Głównego Urzędu Statystycznego). Graniczy z gminami: Kamień Pomorski, Świerzno, Wolin (powiat kamieński) oraz Rewal (powiat gryficki). Liczba ludności zamieszkująca gminę wynosi 4012, co daje wskaźnik zaludnienia 107 osób/km².

Najważniejsze podmioty gospodarcze zlokalizowane na terenie gminy Dziwnów to:

1. Hotel Stary Dziwnów
2. Port Rybacki w Dziwnowie
3. Polomarket w Dziwnowie
4. Firma Budowlana Ekol w Dziwnówku

Przez gminę przepływa rzeka Dziwna. Szlaki turystyczne przebiegające przez gminę to: R-10 Międzynarodowy Szlak Rowerowy „Dookoła Bałtyku”, Szlak Nad Bałtykiem i Zalewem Szczecińskim, Europejski długodystansowy szlak pieszy oznaczony symbolem E9, Szlak Nadmorski im. Czesława Piskorskiego, Koszaliński Szlak Nadmorski.

Jednostki Użyteczności Publicznej:

1. Zarząd Portu Morskiego Dziwnów w Dziwnowie
2. Urząd Miejski w Dziwnowie
3. Miejska Biblioteka Publiczna w Dziwnowie
4. Zespół Obsługi Oświaty i Kultury w Dziwnowie
5. Zakład Wodociągów i Kanalizacji sp. z o.o. w Dziwnowie
6. Szkoła Podstawowa w Dziwnowie
7. Przedszkole Publiczne w Dziwnowie
8. Ośrodek Pomocy Społecznej w Dziwnowie
9. Miejski Ośrodek Sportu i Kultury w Dziwnowie
10. Gimnazjum Publiczne „Pomerania” w Dziwnowie
11. Zespół Szkół Społecznych im. Piotra Zaremby w Dziwnowie

Siedzibą gminy jest miejscowość Dziwnów. Sieć osadnicza gminy obejmuje 4 Miejscowości w tym 6 sołectw: Dziwnówek, Łukęcin, Międzywodzie, Dziwna, Dziwnów Dolny, Dziwnów Górny. Przez gminę prowadzą drogi wojewódzkie: nr 102 łącząca Dziwnów przez Dziwnówek (5 km) z Kamieniem Pomorskim (13 km), a także z Międzyzdrojami (25 km) oraz nr 103 z Dziwnówka do Rewala (16 km).

Rysunek 4 Herb Gminy Golczewo



Gmina Golczewo jest miejsko – wiejską gminą położoną w południowo – wschodniej części Powiatu Kamieńskiego. Swoim zasięgiem obejmuje 175,4 km² zamieszkały przez 5982 mieszkańców (stan na dzień 31 grudnia 2014 według Głównego Urzędu Statystycznego). Przez gminę przepływają rzeki Niemica i Wołczénica dostępne dla kajaków od Golczewa (Niemica) oraz od wsi Czarnogłowy (Wołczénica) do ujścia do Zalewu Kamieńskiego. Tereny leśne zajmują 44% powierzchni gminy, a użytki rolne 46%. Samo miasto Golczewo leży w dolinie między dwoma jeziorami: górnym, "Szcuczym" i dolnym „Okonie” o łącznej powierzchni ponad 95ha lustra wody w pierwszej klasie czystości. Z uwagi na ich walory przyrodnicze utworzono na terenie gminy zespoły przyrodniczo-krajobrazowe:

1. Las Golczewski (214,84 ha)
2. Las Samliński (108,88 ha)
3. Las Widłakowy (97 ha)
4. Bukowa Góra (8,73 ha)
5. Dolina Stawny (2555,48 ha)
6. Golczewskie Uroczysko – rezerwat przyrody obszar lasu i torfowisk o łącznej powierzchni 16,28 ha
7. 23 pomniki przyrody, którymi są drzewa

Gmina Golczewo graniczy z gminami: Kamień Pomorski, Świerzno i Wolin (powiat kamieński), Nowogard i Przybiernów (powiat goleniowski), Gryfice i Płoty (powiat gryficki)

Najważniejsze podmioty gospodarcze zlokalizowane na terenie gminy Dziwnów to:

1. Zakład Ubojni i Przetwórstwa Drobiu w Golczewie MADAMA Sp. z o.o w Golczewie
2. Kompania Drobiarska IKO w Dargoszewie
3. Tes Group S.A. w Golczewie
4. Polomarket w Golczewie
5. Piekarnia – Cukiernia Wiesław Żelek w Golczewie
6. Piekarnia – Cukiernia Sylwester Ostrowski w Golczewie
7. Pol-Bet w Mechowie

Jednostki Użyteczności Publicznej:

1. Urząd Miejski w Golczewie.
2. Ośrodek Pomocy Społecznej w Golczewie.
3. Zakład Usług Publicznych w Golczewie.
4. Zespół Szkół Publicznych w Golczewie.
5. Gminny Ośrodek Kultury i Sportu w Golczewie
6. Szkoła Podstawowa w Wysokiej Kamieńskiej
7. Agencja Restrukturyzacji i Modernizacji Rolnictwa. Biuro powiatowe w Golczewie
8. Przedszkole w Golczewie

Siedzibą gminy jest miejscowość Golczewo. Sieć osadnicza gminy obejmuje 30 miejscowości w tym 13 Sołectw: Baczysław, Drzewica, Kłęby, Kozielice, Kretlewo, Mechowo, Niemica, Samlino, Unibórz, Upadły, Wołowiec i Wysoka Kamieńska oraz Zarząd Osiedla Golczewo. Przez gminę prowadzą drogi wojewódzkie nr 106 łącząca Golczewo z Kamieniem Pomorskim (22 km) i Nowogardem (22 km), nr 108 przez Wysoką Kamieńską (11 km) do Parlówka (skrzyżowanie z drogą krajową nr 3; 18 km) oraz do Płotów (21 km).

Gmina Kamień Pomorski

Rysunek 5 Herb Gminy Kamień Pomorski



Gmina Kamień Pomorski jest miejsko – wiejską gminą położoną w środkowej części Powiatu Kamieńskiego. Swoim zasięgiem obejmuje 208,57 km² zamieszkały przez 14479 mieszkańców (stan na dzień 31 grudnia 2014 według Głównego Urzędu Statystycznego). Gmina leży na Równinie Gryfickiej i Wybrzeżu Trzebiatowskim. Zachodnia część gminy położona jest nad cieśniną Dziwna i Zalewem Kamieńskim. W granicach gminy znajduje się także Wyspa Chrząszczewska położona na Zalewie Kamieńskim. Dziwna i wpadające do Zalewu 2 rzeki: Niemica oraz Wołczyca i jej dopływ Grzybica dostępne są dla kajaków. Tereny leśne zajmują 10% powierzchni gminy, a użytki rolne 64%. Gmina Kamień Pomorski graniczy z gminami: Dziwnów, Golczewo, Świerżno i Wolin (powiat kamieński).

Najważniejsze podmioty gospodarcze zlokalizowane na terenie gminy Kamień Pomorski to:

1. Przedsiębiorstwo Komunikacji Samochodowej w Kamieniu Pomorskim
2. Netto w Kamieniu Pomorskim
3. Biedronka w Kamieniu Pomorskim
4. Intermarche w Kamieniu Pomorskim
5. Lidl w Kamieniu Pomorskim
6. Zakład Transportowo – Budowlany Derylak w Kamieniu Pomorskim
7. Kamieniarstwo Jan Hybiak w Kamieniu Pomorskim
8. Kamieniarstwo Jan Wołczyk w Kamieniu Pomorskim
9. Piekarnia – Cukiernia Wiesław Żelek w Kamieniu Pomorskim
10. Przedsiębiorstwo Gospodarki Komunalnej w Kamieniu Pomorskim

Jednostki Użyteczności Publicznej:

1. Urząd Miejski w Kamieniu Pomorskim
2. Starostwo Powiatowe w Kamieniu Pomorskim
3. Komenda Powiatowa Policji w Kamieniu Pomorskim
4. Komenda Powiatowa Państwowej Straży Pożarnej w Kamieniu Pomorskim
5. Sąd Rejonowy w Kamieniu Pomorskim
6. Prokuratura Rejonowa w Kamieniu Pomorskim
7. Powiatowy Urząd Pracy w Kamieniu Pomorskim
8. Powiatowe Centrum Pomocy Rodzinie w Kamieniu Pomorskim
9. Ośrodek Pomocy Społecznej w Kamieniu Pomorskim
10. Powiatowa Stacja Sanitarno-Epidemiologiczna w Kamieniu Pomorskim
11. Powiatowy Inspektorat Weterynarii w Kamieniu Pomorskim
12. Urząd Skarbowy w Kamieniu Pomorskim
13. Kamieńskie Towarzystwo Budownictwa Społecznego Sp. z o.o. w Kamieniu Pomorskim
14. Przedsiębiorstwo Gospodarki Komunalnej w Kamieniu Pomorskim
15. Miejski Ośrodek Sportu i Rekreacji w Kamieniu Pomorskim
16. Szkoła Podstawowa nr 1 w Kamieniu Pomorskim
17. Szkoła Podstawowa nr 2 w Kamieniu Pomorskim

18. Gimnazjum Publiczne w Kamieniu Pomorskim
19. Zespół Szkół Ponadgimnazjalnych im. Stanisława Staszica w Kamieniu Pomorskim
20. Liceum Ogólnokształcące im. Bolesława Krzywoustego w Kamieniu Pomorskim
21. Szkoła Podstawowa w Jarszewie
22. Szkoła Podstawowa w Górkach
23. Szkoła Podstawowa we Wrzosowie
24. Marina w Kamieniu Pomorskim
25. Zespół Szkół Ponadgimnazjalnych w Benicach
26. Sąd Rejonowy w Kamieniu Pomorskim
27. Szpital Św. Jerzego w Kamieniu Pomorskim
28. Dom Pomocy Społecznej w Śniatowie

Siedzibą gminy jest miejscowość Kamień Pomorski. Sieć osadnicza gminy obejmuje 39 miejscowości w tym 22 Sołectw: Benice, Buszęcin, Chrzastowo, Chrzaszczewo, Dusin, Górki, Grabowo, Grębowo, Jarszewo, Jarzysław, Kukułowo, Połchowo, Rarwino, Rekowo, Rozwarowo, Rzewnowo, Skarchowo, Stawno, Strzeżewo, Szumiąca, Trzebieszewo i Wrzosowo. Przez gminę prowadzą drogi wojewódzkie nr 102 łącząca Kamień Pomorski z Dziwnowem (13 km) oraz przez Świerżno (14 km) i Cerkwicę (24 km) do Trzebiatowa (36 km), nr 107 przez Rzewnowo (5 km) do Parłówka i skrzyżowania z drogą krajową nr 3 (16 km) oraz nr 106 z Rzewnowa do Golczewa (17 km). Kamień Pomorski jest również siedzibą władz Powiatu Kamieńskiego oraz większości jednostek organizacyjnych powiatu.

Gmina Międzyzdroje

Rysunek 6 Herb Gminy Międzyzdroje



Gmina Międzyzdroje jest miejsko – wiejską gminą położoną w zachodniej części Powiatu Kamieńskiego. Swoim zasięgiem obejmuje 109,88 km² zamieszkały przez 6583 mieszkańców (stan na dzień 31 grudnia 2014 według Głównego Urzędu Statystycznego). Gmina leży na Wyspie Wolin nad Morzem Bałtyckim, terytorium obejmuje także fragment Zalewu Szczecińskiego i część zatoki Zalewu - jezioro Wicko Wielkie. Całą zachodnią część gminy zajmuje Woliński Park Narodowy, na terenie, którego znajduje się kilka rezerwatów, m.in. żubrów i klif morski, dochodzący do 116 m n.p.m. wzgórze Grzywacz. Przez gminę prowadzi kilka szlaków turystycznych: niebieski Międzyzdroje - Lubin - Wolin, zielony do Kołczewa i czerwony E9 Szlak Nadmorski wzdłuż polskiego wybrzeża. Tereny leśne zajmują 42% powierzchni gminy, a użytki rolne 3%.

Najważniejsze podmioty gospodarcze zlokalizowane na terenie gminy Międzyzdroje to:

1. Enea w Międzyzdrojach
2. AMBER BALTIC Sp. z o.o.
3. UZDROWISKO ŚWINOUJŚCIE S.A. Oddział Międzyzdroje

Jednostki Użyteczności Publicznej:

1. Urząd Miejski w Międzyzdrojach
2. Zakład Ubezpieczeń Społecznych Oddział w Międzyzdrojach
3. Straż Miejska w Międzyzdrojach
4. Państwowa Straż Pożarna w Kamieniu Pomorskim Oddział w Międzyzdrojach
5. Państwowa Straż Pożarna w Świnoujściu Oddział w Międzyzdrojach
6. Straż Graniczna w Międzyzdrojach
7. Urząd Morski w Szczecinie Oddział w Międzyzdrojach
8. Związek Gmin Wyspy Wolin w Międzyzdrojach
9. Woliński Park Narodowy w Międzyzdrojach
10. Nadleśnictwo Międzyzdroje
11. Zakład Ochrony Środowiska w Międzyzdrojach
12. Szkoła Podstawowa nr 1 w Międzyzdrojach
13. Szkoła Podstawowa nr 2 w Wapnicy
14. Gimnazjum nr 1 w Międzyzdrojach
15. Przedszkole Miejskie nr 1 w Międzyzdrojach
16. Międzynarodowy Dom Kultury w Międzyzdrojach
17. Miejska Biblioteka Publiczna w Międzyzdrojach
18. Technikum Hotelarskie w Międzyzdrojach
19. Placówka Opiekuńczo – Wychowawcza w Lubinie

Siedzibą gminy jest miejscowość Międzyzdroje. Sieć osadnicza gminy obejmuje 7 miejscowości w tym 3 Sołectwa: Lubin, Wapnica, Wicko. Przez gminę prowadzi droga krajowa nr 3 łącząca Międzyzdroje ze Świnoujściem (12 km) i Wolinem (14 km) oraz droga wojewódzka nr 102 przez Wiselkę (10 km) i Dziwnów (25 km) do Kamienia Pomorskiego (38 km).

Gmina Świerzno

Rysunek 7 Herb Gminy Świerzno



Gmina Świerzno jest wiejską gminą położoną w północno – wschodniej części Powiatu Kamieńskiego. Swoim zasięgiem obejmuje 140,13 km² zamieszkały przez 4356 mieszkańców (stan na dzień 31 grudnia 2014 według Głównego Urzędu Statystycznego). Gmina leży na Równinie Gryfickiej i Wybrzeżu Trzebiatowskim. Gmina ma typowo rolniczy charakter, choć występują tu także tereny leśne. Wieś Świerzno jest oddalona od wybrzeża Morza Bałtyckiego o zaledwie 10 km. Przez wieś Gostyń prowadzi niebieski szlak turystyczny Pobierowo - Rewal. Tereny leśne zajmują 30% powierzchni gminy, a użytki rolne 61%.

Najważniejsze podmioty gospodarcze zlokalizowane na terenie gminy Świerzno to:

1. Zakład Produkcji Stolarki Aluminiowej „Gosco” w Chominie.
2. Kamieniarstwo Jan Hybiak w Chominie.
3. Karex w Ciesławiu

Jednostki Użyteczności Publicznej:

1. Urząd Gminy w Świerznie
2. Zakład wodociągów i kanalizacji w Świerznie
3. Ośrodek Pomocy Społecznej w Świerznie
4. Szkoła Podstawowa w Gostyniu
5. Szkoła Podstawowa w Stuchowie
6. Szkoła Podstawowa w Świerznie
7. Gimnazjum w Świerznie
8. Biblioteka Publiczna w Świerznie

Siedzibą gminy jest miejscowość Świerzno. Sieć osadnicza gminy obejmuje 22 miejscowości w tym 9 Sołectw: Chomino, Ciesław, Gostyniec, Gostyń, Jatki, Kaleń, Osieczę, Stuchowo, Świerzno. Przez gminę prowadzą drogi wojewódzkie: nr 103 łącząca Świerzno z Kamieniem Pomorskim (14 km) i przez Cerkwicę (10 km) do Trzebiatowa (22 km) oraz nr 105 do Gryfic (18 km).

Gmina Wolin

Rysunek 8 Herb Gminy Wolin



Gmina Wolin – gmina miejsko-wiejska w Polsce, w województwie zachodniopomorskim, położona w środkowej części powiatu kamieńskiego. Siedzibą gminy jest miasto Wolin. Swoim zasięgiem obejmuje 327,46 km² zamieszkały przez 12339 mieszkańców (stan na dzień 31 grudnia 2014 według Głównego Urzędu Statystycznego).

Najważniejsze podmioty gospodarcze zlokalizowane na terenie gminy Wolin to:

1. Usługi Transportowe, budowlane i prace ziemne Daniel Kruczek w Wolinie
2. Gospodarstwo Rolne w Wiejkowie
3. Biedronka w Wolinie
4. Netto w Wolinie
5. Piekarnia w Wolinie
6. Top Beton w Wolinie
7. Syncro – Usługi Budowlane i wykończeniowe w Wolinie

Jednostki Użyteczności Publicznej:

1. Urząd Miejski w Wolinie
2. Ośrodek Pomocy Społecznej w Wolinie
3. Powiatowy Urząd Pracy w Kamieniu Pomorskim filia w Wolinie
4. Ośrodek Sportu i Rekreacji w Wolinie
5. Szkoła Podstawowa w Kołczewie
6. Szkoła Podstawowa w Ładzinie
7. Szkoła Podstawowa w Koniewie
8. Szkoła Podstawowa w Dargobądzu
9. Szkoła Podstawowa w Wolinie
10. Szkoła Podstawowa w Troszynie
11. Gimnazjum w Wolinie
12. Gimnazjum w Sierosławiu
13. Zespół Szkół Ponadgimnazjalnych w Wolinie
14. Zakład Gospodarki Komunalnej i Mieszkaniowej w Wolinie
15. Muzeum w Wolinie
16. Placówka Opiekuńczo – Wychowawcza w Wiselce

Siedzibą gminy jest miejscowość Wolin. Sieć osadnicza gminy obejmuje 49 miejscowości w tym 30 Sołectw: Chynowo, Dargobądz, Darzowice, Dobropole, Domysłów, Jarzębowo, Kodrąb, Kodrąbek, Kołczewo, Koniewo, Korzęcin, Laska, Ładzin, Łuskowo, Mokrzyca Mała, Mokrzyca Wielka, Ostromice, Piaski Wielkie, Płocin, Reclaw, Rzeczyn, Sierosław, Skoszewo, Troszyn, Unin, Warnowo, Wiejkowo, Wiselka, Zagórze, Zastań i Dramino. Przez gminę prowadzi droga krajowa nr 3 łącząca Wolin z Międzyzdrojami (14 km) oraz przez Parłówko (9 km) z Przybiernowem (19 km). Z Parłówka prowadzą także drogi wojewódzkie nr 107 do Kamienia Pomorskiego (16 km) oraz nr 108 do Golczewa (18 km). Odległość z Wolina do Kamienia Pomorskiego, to 25 km.

IV. ROZKŁAD LINII I SIECI KOMUNIKACYJNEJ NA TERENIE POWIATU KAMIENSKIEGO

1) linia Kamień Pomorski – Strzeżewo – Gostyń – Gostyniec:

przez: Kamień Pom. D.A*., Kamień Pom.- skrzyżowanie do Grabowa, Chrzastowo, Strzeżewo, Sulikowo, Gostyń n/ż, Gostyń, Gostyniec.

Wyjazd: Kamień Pom. D.A.*- godz.15.50 – przyjazd do Gostynia
Gostyniec – godz. 6.00 – przyjazd do Kamienia Pom.

2) linia Kamień Pomorski- Strzeżewo- Gostyniec – Ciesław:

przez: Kamień Pomorski D.A*., Kamień Pomorski-Osiedle 40-lecia, n/ż, Chrzastowo- skrzyżowanie, Strzeżewo, Sulikowo, Gostyń n/ż, Gostyń I n/ż, Gostyniec n/ż, Gostyniec, Świerżno, Stuchowo, Ciesław.

Wyjazd: Kamień Pomorski, D.A* . - godz. 13.45

3) Kamień Pomorski- Stuchowo – Ciesław:

przez: Kamień Pomorski D.A*., Kamień Pomorski, ul. Gryficka, Mokrawica, Grębowo, Jatki, Świerżno, Stuchowo (obręb skrzyżowania do m. Golczewo), Ciesław.

Wyjazd: Kamień Pomorski D.A.* – godz. 7.40 – przyjazd do Ciesławia
Kamień Pomorski D.A.* – godz.17.40 – przyjazd do Ciesławia
Kamień Pomorski D.A.* – godz. 19.15 – przyjazd do Ciesławia
Ciesław – godz. 06.00 – przyjazd Kamień Pomorski D.A
Ciesław – godz. 08.15 – przyjazd Kamień Pomorski D.A
Stuchowo (obręb skrzyżowania do m. Golczewo) – godz. 14.30 przyjazd do Kamienia Pomorskiego D.A

4) Golczewo – Benice:

przez: Golczewo, Golczewo I n/ż, Samlino, Niemica, Koplino, Benice.

Wyjazd: Golczewo – godz. 13.10 przyjazd Benice
Golczewo – godz. 13.45 przyjazd Benice
Golczewo – godz. 14.40 przyjazd Benice
Golczewo – godz. 15.30 przyjazd Benice
Benice – godz. 07.25 przyjazd Golczewo
Benice – godz. 14.20 przyjazd Golczewo

5) Golczewo – Mechowo- Świerżno:

przez: Golczewo, Sosnowice, Upadły, Wołowicz, Mechowo, Ciesław, Stuchowo (obręb skrz. Do m. Golczewo), Świerżno,.

Wyjazd: Świerżno – godz. 07.10 przyjazd Golczewo

6) Kamień Pomorski- Śniatowo- Golczewo:

przez: Kamień Pomorski D.A.*, Kamień Pomorski n/ż, Rzewnówko, skrzyżowanie Rzewnowo, skrzyżowanie Górki, skrzyżowanie Giżkowo, skrzyżowanie Śniatowo, Benice, skrzyżowanie Śniatowo, Koplino, Niemica, Samlino, Golczewo, ul. Kamieńska, Golczewo.

Wyjazd: Kamień Pomorski D.A.*- godz. 07.00 przyjazd Golczewo
Kamień Pomorski D.A.*- godz. 11.00 przyjazd Golczewo
Kamień Pomorski D.A.*- godz. 13.00 przyjazd Golczewo
Kamień Pomorski D.A.*- godz. 14.45 przyjazd Golczewo
Kamień Pomorski D.A.*- godz. 15.25 przyjazd Golczewo
Kamień Pomorski D.A.*- godz. 19.15 przyjazd Golczewo
Golczewo – godz. 07.00 przyjazd Kamień Pomorski D.A.*
Golczewo – godz. 08.00 przyjazd Kamień Pomorski D.A.*
Golczewo – godz. 08.50 przyjazd Kamień Pomorski D.A.*
Golczewo – godz. 11.50 przyjazd Kamień Pomorski D.A.*
Golczewo – godz. 14.40 przyjazd Kamień Pomorski D.A.*

7) Kamień Pomorski – Mechowo – Golczewo:

przez: Kamień Pom. D.A.*, Rzewnówko, Skrzyżowanie Rzewnowo, Rarwino, skrzyżowanie Górki Szumiąca, Margowo, Chomino, Osieczę, Krzepocin, Mechowo-Gacko, Mechowo, Wołowiec, Upadły, Sosnowice, Golczewo,.

Wyjazd: Kamień Pomorski D.A.*- godz. 13.45 przyjazd Golczewo
Kamień Pomorski D.A.*- godz. 15.25 przyjazd Golczewo
Kamień Pomorski D.A.*- godz. 17.10 przyjazd Golczewo
Golczewo – godz. 05.40 przyjazd Kamień Pomorski D.A.
Golczewo – godz. 06.50 przyjazd Kamień Pomorski D.A.

8) Kamień Pomorski – Mechowo – Golczewo – Wysoka Kamieńska:

przez: Kamień Pomorski D.A.*, Rzewnówko, Rzewnowo, Rarwino, Górki Pomorskie, Szumiąca, Ducino, Margowo, Chomino, Osieczę, Krzepocin, Mechowo-kolonia, Mechowo, Wołowiec, Upadły, Sosnowice, Golczewo ZNMR n/ż, Golczewo, Kłęby, Gadam, Gadam n/ż, Kretlewo, Baczysław, Wysoka Kamieńska I, Wysoka Kamieńska.

Wyjazd: Wysoka Kamieńska - godz. 10.00 przyjazd Kamień Pomorski D.A.*

9) Kamień Pomorski-Dziwnów- Zastań – Wolin.

przez: Golczewo, Golczewo, ul. Kamieńska, Samlino, Niemica, Koplino, skrzyżowanie do miejscowości Śniatowo, Benice, skrzyżowanie do miejscowości Śniatowo, skrzyżowanie do miejscowości Giżkowo, skrzyżowanie do miejscowości Górki, skrzyżowanie do miejscowości Rzewnowo, Rzewnówko, Kamień Pomorski, D.A., Kamień Pomorski, skrzyżowanie do Grabowa, Wrzosowo- kolonia, Wrzosowo- rondo, Dziwnówek Kamieńska, Dziwnów- Wybrzeże Kościuszkowskie – Słoneczna, Dziwnów- Wybrzeże Kościuszkowskie – pomnik, Dziwnów-Słowackiego (Camping), Dziwnów – Dziwna, Międzywodzie- Armii Krajowej, Międzywodzie skrzyżowanie na Zastań, Zastań, Łowno, Zastań, Sierosław, Łojyszyno, Sierosław, Łuskowo, Łuskowo, Osiedle PGR, Korzęcin, Jarzębowo, Unin, Darzowice, Wolin, Jaromierz, Wolin.

Wyjazd: Golczewo – godz. 05.50 przyjazd Wolin

10) Kamień Pomorski- Kukulowo -Wolin

przez: Kamień Pomorski D.A.*, Kamień Pomorski Szkoła D/W, Miłachowo, Jarszewo, Skarchowo, Dusin, Kukułowo I N/Ż, Kukułowo, Kukułowo N/Ż, Sibin, Laska Kol., N/Ż, Laska N/Ż, Laska, Reclaw II, Wolin UMiG, Wolin.

Wyjazd: Kamień Pomorski D.A.* – godz.06.30 przyjazd Wolin
Kamień Pomorski D.A.* – godz. 07.10 przyjazd Wolin
Kamień Pomorski D.A.* – godz. 10.15 przyjazd Wolin
Kamień Pomorski D.A.* – godz. 13.00 przyjazd Wolin
Kamień Pomorski D.A.* – godz.14.30 przyjazd Wolin
Kamień Pomorski D.A.* – godz.15.50 przyjazd Wolin
Kamień Pomorski D.A.* – godz.18.30 przyjazd Wolin
Wolin – godz. 06.00 przyjazd Kamień Pomorski D.A.*
Wolin – godz. 07.00 przyjazd Kamień Pomorski D.A.*
Wolin – godz. 09.00 przyjazd Kamień Pomorski D.A.*
Wolin – godz. 11.30 przyjazd Kamień Pomorski D.A.*
Wolin – godz. 15.00 przyjazd Kamień Pomorski D.A.*
Wolin – godz. 16.30 przyjazd Kamień Pomorski D.A.*

11) Kamień Pomorski- Dziwnów -Zastań – Wolin

przez: Kamień Pomorski D.A.*, Kamień Pomorski- skrzyżowanie do Grabowa, Wrzosowo Kolonia, Wrzosowo – rondo, Dziwnówek (rondo), Dziwnówek ul. Wolności, Dziwnów Wybrzeże Kościuszkowskie – Słoneczna, Dziwnów Wybrzeże Kościuszkowskie – pomnik, Dziwnów – Słowackiego (Camping), Dziwnów – Dziwna, Międzywodzie – Armii Krajowej, Międzywodzie sk. Na Zastań, Zastań, Łowno, Zastań, Sierosław, Łojyszyno, Sierosław, Łuskowo, Korzęcin, Jarzębowo, Unin, Darzowice, Wolin, Jaromierz, Wolin.

Wyjazd: Kamień Pomorski D.A.* – godz. 09.45 – przyjazd Wolin
Kamień Pomorski D.A.* – godz. 11.30 – przyjazd Wolin
Kamień Pomorski D.A.* – godz. 13.40 – przyjazd Wolin
Kamień Pomorski D.A.* – godz. 14.50 – przyjazd Wolin
Kamień Pomorski D.A.* – godz. 19.40 – przyjazd Wolin
Wolin – godz. 06.40 – przyjazd Kamień Pomorski D.A.*
Wolin – godz. 08.10 – przyjazd Kamień Pomorski D.A.*
Wolin – godz. 08.50 – przyjazd Kamień Pomorski D.A.*
Wolin – godz. 11.10 – przyjazd Kamień Pomorski D.A.*
Wolin – godz. 12.20 – przyjazd Kamień Pomorski D.A.*
Wolin – godz. 14.10 – przyjazd Kamień Pomorski D.A.*
Wolin – godz. 15.15 – przyjazd Kamień Pomorski D.A.*
Wolin – godz. 16.30 – przyjazd Kamień Pomorski D.A.*

12) Łukęcin- Strzeżewo- Kamień Pomorski

przez: Łukęcin, Strzeżewko, Strzeżewo, Chrzastowo, Wrzosowo, Kamień Pomorski Szk.+ Gimn., Kamień Pomorski "O", Kamień Pomorski D.A.*

Wyjazd: Łukęcin – godz.7.15- przyjazd Kamień Pomorski D.A.*

13) Kamień Pomorski-Dziwnów- Łukęcin- Międzywodzie-Dziwnów

przez: Kamień Pomorski D.A.*, Wrzosowo-rondo, Łukęcin, Dziwnówek – Kamieńska, Dziwnów-Słowackiego (Camping), Międzywodzie – Armii Krajowej, Dziwnów – Słowackiego (Camping), Łukęcin, Dziwnówek – rondo, Wrzosowo-rondo, Dziwnówek – Kamieńska, Dziwnów – Słowackiego (Camping), Dziwnówek – rondo, Dziwnówek – Osiedle Słoneczne, Wrzosowo – rondo, Łukęcin, Dziwnów – Słowackiego (Camping).

Wyjazd: Kamień Pomorski D.A.*godz.-06.50 przyjazd Dziwnów – Słowackiego (Camping)
Dziwnów Słowackiego (Camping)-godz.07.30 przyjazd Dziwnów Słowackiego (Camping)
Dziwnów Słowackiego (Camping)-godz.08.25 przyjazd Dziwnów Słowackiego (Camping)
Dziwnów Słowackiego (Camping)-godz.12.45 przyjazd Dziwnów Słowackiego (Camping)
Dziwnów Słowackiego (Camping)-godz.13.45 przyjazd Dziwnów Słowackiego (Camping)
Dziwnów Słowackiego (Camping)-godz.14.45 przyjazd Dziwnów Słowackiego (Camping)
Dziwnów Słowackiego (Camping)-godz.15.30 przyjazd Dziwnów Słowackiego (Camping)
Dziwnów Słowackiego (Camping)-godz.07.50 przyjazd Wrzosowo-rondo godz.- 08.13
Wrzosowo-rondo godz.08.15 – przyjazd Dziwnów-Słowackiego (Camping) godz.08.28
Dziwnów – Słowackiego (Camping) godz.14.55 przyjazd Dziwnów – Słowackiego (Camping)

14) Golczewo-Śniatowo-Kamień Pomorski -Dziwnów-Międzywodzie

przez: Golczewo, Golczewo, ul. Kamieńska, Samlino, Niemica, Koplino, skrzyżowanie do m. Śniatowo, Benice, Skrzyżowanie do m. Śniatowo, skrzyżowanie do m. Giżkowo, skrzyżowanie do m. Górki, Rarwino, skrzyżowanie do m. Rzewnowo, Rzewnowko, Kamień Pomorski n/ż, Kamień Pomorski D.A.*, Kamień Pomorski – uzdrowisko, Kamień Pomorski – skrzyżowanie do Grabowa, Wrzosowo kolonia, Wrzosowo-rondo, Dziwnówek – Kamieńska, Dziwnów- Wybrzeże Kościuszkowskie-Słoneczna, Dziwnów- Wybrzeże Kościuszkowskie- pomnik, Dziwnów –Słowackiego (camping), Dziwnów – Dziwna, Międzywodzie- Armii Krajowej.

Wyjazd: Golczewo – godz. 06.00 przyjazd Międzywodzie-Armii Krajowej
Międzywodzie – Armii Krajowej godz. 19.05 przyjazd Golczewo

15) Kamień Pomorski-Dziwnów- Międzyzdroje

przez: Kamień Pomorski D.A.*, Kamień Pomorski- skrzyżowanie do Grabowa, Wrzosowo-Kolonia, Wrzosowo-rondo, Dziwnówek – rondo, Dziwnówek ul. Wolności, Dziwnów – Wybrzeże Kościuszkowskie-Słoneczna, Dziwnów – Wybrzeże Kościuszkowskie-pomnik, Dziwnów – Słowackiego (Camping), Dziwnów – Dziwna, Międzywodzie- Armii Krajowej, Międzywodzie skrzyżowanie na Zastań, Świętousć – camping, Świętousć, Kołczewo, Wiselka – Bałtycka (Molkowo), Wiselka – Nowowiejska, Grodno, Międzyzdroje ul. Kolejowa, Międzyzdroje ul. Niepodległości (Muzeum).

Wyjazd: Kamień Pomorski D.A godz. 06.40 przyjazd Międzyzdroje ul. Kolejowa
Kamień Pomorski D.A godz. 07.30 przyjazd Międzyzdroje ul. Kolejowa
Kamień Pomorski D.A -godz. 10.15 przyjazd Międzyzdroje ul. Kolejowa
Kamień Pomorski D.A -godz. 17.10 przyjazd Międzyzdroje ul. Kolejowa
Międzyzdroje ul. Kolejowa -godz.08.45 przyjazd Kamień Pomorski D.A
Międzyzdroje ul. Kolejowa -godz.09.35 przyjazd Kamień Pomorski D.A
Międzyzdroje ul. Kolejowa -godz.11.45 przyjazd Kamień Pomorski D.A
Międzyzdroje ul. Kolejowa -godz.19.20 przyjazd Kamień Pomorski D.A

16) Kamień Pomorski-Dziwnów-Zastań-Kołczewo

przez: Kamień Pomorski D.A.*, Kamień Pomorski Oś.40 lecia n/ż, Wrzosowo Kolonia n/ż, Wrzosowo, Dziwnówek, Dziwnów Dolny, Dziwnów Górny n/ż, Dziwnów, Dziwna, Międzywodzie, Międzywodzie

skrzyżowanie, Łowno, Zastań, Łojyszyno, Sierosław I, Chynowo, Wartowo, Kołczewo

Wyjazd: Kamień Pomorski D.A.* -godz. 14.10 przyjazd Kołczewo
Kamień Pomorski D.A.*-godz. 15.40 przyjazd Kołczewo

17) Kamień Pomorski-Dziwnów- Międzywodzie

przez: Kamień Pomorski D.A.*., Kamień Pomorski-uzdrowisko DW, Kamień Pomorski-skrzyżowanie do Grabowa, Wrzosowo-skrzyżowanie, Wrzosowo-kolonia, Wrzosowo-rondo, Dziwnówek – Kamieńska, Dziwnów- Wybrzeże Kościuszkowskie-pomnik, Dziwnów- Wybrzeże Kościuszkowskie-Słoneczna, Dziwnów- Słowackiego (camping), Dziwnów-Dziwna, Międzywodzie-Armii Krajowej.

Wyjazd: Kamień Pomorski D.A.*-godz.-06.00 przyjazd Międzywodzie – Armii Krajowej
Kamień Pomorski D.A.*-godz.-07.00 przyjazd Międzywodzie – Armii Krajowej
Kamień Pomorski D.A.*-godz.-08.00 przyjazd Międzywodzie – Armii Krajowej
Kamień Pomorski D.A.*-godz.-10.30 przyjazd Międzywodzie – Armii Krajowej
Kamień Pomorski D.A.*-godz.-10.30 przyjazd Międzywodzie – Armii Krajowej
Kamień Pomorski D.A.*-godz.-13.30 przyjazd Międzywodzie – Armii Krajowej
Kamień Pomorski D.A.*-godz.-15.30 przyjazd Międzywodzie – Armii Krajowej
Kamień Pomorski D.A.*-godz.-16.00 przyjazd Międzywodzie – Armii Krajowej
Kamień Pomorski D.A.*-godz.-16.30 przyjazd Międzywodzie – Armii Krajowej
Kamień Pomorski D.A.*-godz.-18.00 przyjazd Międzywodzie – Armii Krajowej
Międzywodzie – Armii Krajowej godz.-06.30 przyjazd Kamień Pomorski D.A.*
Międzywodzie – Armii Krajowej godz.-07.30 przyjazd Kamień Pomorski D.A.*
Międzywodzie – Armii Krajowej godz.-11.00 przyjazd Kamień Pomorski D.A.*
Międzywodzie – Armii Krajowej godz.-12.30 przyjazd Kamień Pomorski D.A.*
Międzywodzie – Armii Krajowej godz.-12.55 przyjazd Kamień Pomorski D.A.*
Międzywodzie – Armii Krajowej godz.-14.00 przyjazd Kamień Pomorski D.A.*
Międzywodzie – Armii Krajowej godz.-14.50 przyjazd Kamień Pomorski D.A.*
Międzywodzie – Armii Krajowej godz.-16.20 przyjazd Kamień Pomorski D.A.*
Międzywodzie – Armii Krajowej godz.-17.10 przyjazd Kamień Pomorski D.A.*
Międzywodzie – Armii Krajowej godz.-19.15 przyjazd Kamień Pomorski D.A.*

Szacowana wielkość planowanego rocznego przebiegu w powiatowych przewozach pasażerskich wyniesie 590 000 kilometrów rocznie.

* N/Ż – Na Żądanie

D.A. - Dworzec Autobusowy

Spis rysunków

Rysunek 1 Mapa Powiatu Kamieńskiego.....	5
Rysunek 2 Ludność w miastach w % ogółu ludności	7
Rysunek 3 Herb Gminy Dziwnów	27
Rysunek 4 Herb Gminy Golczewo.....	28
Rysunek 5 Herb Gminy Kamień Pomorski.....	30
Rysunek 6 Herb Gminy Międzyzdroje.....	32
Rysunek 7 Herb Gminy Świerzno.....	33
Rysunek 8 Herb Gminy Wolin	34

Spis tabel

Tabela 1 Powierzchnia i ludność powiatu	6
Tabela 2 Drogi Powiatowe i Gminne o twardej nawierzchni na terenie Powiatu Kamieńskiego.....	6
Tabela 3 Ludność w powiecie kamieńskim	6
Tabela 4 Ludność w miastach w % ogółu ludności	6
Tabela 5 Migracje w województwie zachodniopomorskim i w powiecie kamieńskim w roku 2014.....	7
Tabela 6 Bezrobocie w Powiecie kamieńskim.....	7
Tabela 7 Liczba bezrobotnych w gminach w 2014 roku.....	8
Tabela 8 Zespoły przyrodniczo-krajobrazowe:	10
Tabela 9 Użytki ekologiczne:.....	11
Tabela 10 Pomniki przyrody	13